

ОПИСАНИЕ МЕСТОПОЛОЖЕНИЯ ГРАНИЦ

Публичный сервитут в отношении земель и земельных участков в целях: реконструкция и эксплуатация магистрального нефтепровода федерального значения: «Магистральный нефтепровод «Ухта-Ярославль» (линейная часть). Замена трубы Ду 800 на участке 257-300 км. Реконструкция»

(наименование объекта, местоположение границ которого описано (далее - объект))

Раздел 1

Сведения об объекте

№ п/п	Характеристики объекта	Описание характеристик
1	2	3
1.	Местоположение объекта	Республика Коми, район Усть-Вымский, городское поселение Жешарт, сельское поселение Гам, сельское поселение Илья-Шор, сельское поселение Айкино, городское поселение Микунь
2.	Площадь объекта +/- величина погрешности определения площади (P +/- Дельта P)	1023443 +/- 354 м ²
3.	Иные характеристики объекта	Публичный сервитут в отношении земель и земельных участков в целях: реконструкция и эксплуатация магистрального нефтепровода федерального значения: «Магистральный нефтепровод «Ухта-Ярославль» (линейная часть). Замена трубы Ду 800 на участке 257-300 км. Реконструкция». Владелец публичного сервитута: Акционерное общество "Транснефть - Север", ИНН 1102016594, ОГРН 1021100730353, находящегося по адресу: 169300, Республика Коми, город Ухта, пр-кт А.И.Зерюнова, д. 2/1, тел. +7 (8216) 77-14-84. Адрес электронной почты: post@uht.transneft.ru, bakhireva_na@gp-nn.ru. Срок установления публичного сервитута: 10 лет.

Раздел 2

Сведения о местоположении границ объекта

1. Система координат МСК-11, зона 4

2. Сведения о характерных точках границ объекта

Обозначение характерных точек границ	Координаты, м		Метод определения координат характерной точки	Средняя квадратическая погрешность положения характерной точки (Mt), м	Описание обозначения точки на местности (при наличии)
	X	Y			
1	2	3	4	5	6
1	702967.50	4404603.91	Аналитический метод	0.10	Закрепление отсутствует
2	702968.50	4404603.91	Аналитический метод	0.10	Закрепление отсутствует
3	702968.50	4404604.91	Аналитический метод	0.10	Закрепление отсутствует
4	702967.50	4404604.91	Аналитический метод	0.10	Закрепление отсутствует
1	702967.50	4404603.91	Аналитический метод	0.10	Закрепление отсутствует
5	702716.37	4404943.18	Аналитический метод	0.10	Закрепление отсутствует
6	702716.37	4404944.18	Аналитический метод	0.10	Закрепление отсутствует
7	702715.37	4404944.18	Аналитический метод	0.10	Закрепление отсутствует
8	702715.37	4404943.18	Аналитический метод	0.10	Закрепление отсутствует
5	702716.37	4404943.18	Аналитический метод	0.10	Закрепление отсутствует
9	702689.47	4404984.54	Аналитический метод	0.10	Закрепление отсутствует
10	702690.33	4404985.05	Аналитический метод	0.10	Закрепление отсутствует
11	702689.82	4404985.91	Аналитический метод	0.10	Закрепление отсутствует
12	702688.96	4404985.40	Аналитический метод	0.10	Закрепление отсутствует
9	702689.47	4404984.54	Аналитический метод	0.10	Закрепление отсутствует
13	702699.07	4404991.64	Аналитический метод	0.10	Закрепление отсутствует
14	702699.94	4404992.14	Аналитический метод	0.10	Закрепление отсутствует
15	702699.43	4404993.01	Аналитический метод	0.10	Закрепление отсутствует
16	702698.57	4404992.50	Аналитический метод	0.10	Закрепление отсутствует
13	702699.07	4404991.64	Аналитический метод	0.10	Закрепление отсутствует
17	702565.15	4404827.27	Аналитический метод	0.10	Закрепление отсутствует
18	702565.99	4404826.72	Аналитический метод	0.10	Закрепление отсутствует

2. Сведения о характерных точках границ объекта					
Обозначение характерных точек границ	Координаты, м		Метод определения координат характерной точки	Средняя квадратическая погрешность положения характерной точки (Mt), м	Описание обозначения точки на местности (при наличии)
	X	Y			
1	2	3	4	5	6
19	702566.54	4404827.55	Аналитический метод	0.10	Закрепление отсутствует
20	702565.70	4404828.10	Аналитический метод	0.10	Закрепление отсутствует
17	702565.15	4404827.27	Аналитический метод	0.10	Закрепление отсутствует
21	702582.68	4404849.51	Аналитический метод	0.10	Закрепление отсутствует
22	702583.48	4404848.91	Аналитический метод	0.10	Закрепление отсутствует
23	702584.08	4404849.71	Аналитический метод	0.10	Закрепление отсутствует
24	702583.28	4404850.31	Аналитический метод	0.10	Закрепление отсутствует
21	702582.68	4404849.51	Аналитический метод	0.10	Закрепление отсутствует
25	702482.84	4404886.23	Аналитический метод	0.10	Закрепление отсутствует
26	702482.19	4404885.47	Аналитический метод	0.10	Закрепление отсутствует
27	702482.94	4404884.82	Аналитический метод	0.10	Закрепление отсутствует
28	702483.60	4404885.57	Аналитический метод	0.10	Закрепление отсутствует
25	702482.84	4404886.23	Аналитический метод	0.10	Закрепление отсутствует
29	702502.17	4404911.37	Аналитический метод	0.10	Закрепление отсутствует
30	702502.80	4404912.15	Аналитический метод	0.10	Закрепление отсутствует
31	702502.02	4404912.78	Аналитический метод	0.10	Закрепление отсутствует
32	702501.39	4404912.00	Аналитический метод	0.10	Закрепление отсутствует
29	702502.17	4404911.37	Аналитический метод	0.10	Закрепление отсутствует
33	702662.15	4405028.40	Аналитический метод	0.10	Закрепление отсутствует
34	702663.15	4405028.40	Аналитический метод	0.10	Закрепление отсутствует
35	702663.15	4405029.40	Аналитический метод	0.10	Закрепление отсутствует
36	702662.15	4405029.40	Аналитический метод	0.10	Закрепление отсутствует
33	702662.15	4405028.40	Аналитический метод	0.10	Закрепление отсутствует
37	702671.73	4405034.64	Аналитический метод	0.10	Закрепление отсутствует
38	702672.73	4405034.64	Аналитический метод	0.10	Закрепление отсутствует

2. Сведения о характерных точках границ объекта					
Обозначение характерных точек границ	Координаты, м		Метод определения координат характерной точки	Средняя квадратическая погрешность положения характерной точки (Mt), м	Описание обозначения точки на местности (при наличии)
	X	Y			
1	2	3	4	5	6
39	702672.73	4405035.64	Аналитический метод	0.10	Закрепление отсутствует
40	702671.73	4405035.64	Аналитический метод	0.10	Закрепление отсутствует
37	702671.73	4405034.64	Аналитический метод	0.10	Закрепление отсутствует
41	702643.61	4405075.16	Аналитический метод	0.10	Закрепление отсутствует
42	702643.61	4405076.16	Аналитический метод	0.10	Закрепление отсутствует
43	702642.61	4405076.16	Аналитический метод	0.10	Закрепление отсутствует
44	702642.61	4405075.16	Аналитический метод	0.10	Закрепление отсутствует
41	702643.61	4405075.16	Аналитический метод	0.10	Закрепление отсутствует
45	679283.41	4372016.97	Аналитический метод	0.10	Закрепление отсутствует
46	679284.80	4372016.07	Аналитический метод	0.10	Закрепление отсутствует
47	679302.80	4372004.41	Аналитический метод	0.10	Закрепление отсутствует
48	679311.03	4372015.93	Аналитический метод	0.10	Закрепление отсутствует
49	679318.20	4372027.05	Аналитический метод	0.10	Закрепление отсутствует
50	679325.53	4372040.20	Аналитический метод	0.10	Закрепление отсутствует
51	679324.44	4372059.54	Аналитический метод	0.10	Закрепление отсутствует
52	679350.58	4372103.63	Аналитический метод	0.10	Закрепление отсутствует
53	679381.06	4372155.04	Аналитический метод	0.10	Закрепление отсутствует
54	679411.54	4372206.46	Аналитический метод	0.10	Закрепление отсутствует
55	679442.03	4372257.87	Аналитический метод	0.10	Закрепление отсутствует
56	679472.51	4372309.29	Аналитический метод	0.10	Закрепление отсутствует
57	679502.99	4372360.70	Аналитический метод	0.10	Закрепление отсутствует
58	679533.47	4372412.12	Аналитический метод	0.10	Закрепление отсутствует
59	679563.85	4372463.35	Аналитический метод	0.10	Закрепление отсутствует
60	679600.86	4372523.66	Аналитический метод	0.10	Закрепление отсутствует
61	679712.22	4372705.16	Аналитический метод	0.10	Закрепление отсутствует

2. Сведения о характерных точках границ объекта					
Обозначение характерных точек границ	Координаты, м		Метод определения координат характерной точки	Средняя квадратическая погрешность положения характерной точки (Mt), м	Описание обозначения точки на местности (при наличии)
	X	Y			
1	2	3	4	5	6
62	679749.34	4372765.65	Аналитический метод	0.10	Закрепление отсутствует
63	679860.70	4372947.15	Аналитический метод	0.10	Закрепление отсутствует
64	679897.82	4373007.64	Аналитический метод	0.10	Закрепление отсутствует
65	680009.18	4373189.14	Аналитический метод	0.10	Закрепление отсутствует
66	680046.30	4373249.63	Аналитический метод	0.10	Закрепление отсутствует
67	680120.54	4373370.63	Аналитический метод	0.10	Закрепление отсутствует
68	680152.50	4373422.71	Аналитический метод	0.10	Закрепление отсутствует
69	680168.12	4373430.01	Аналитический метод	0.10	Закрепление отсутствует
70	680175.83	4373436.56	Аналитический метод	0.10	Закрепление отсутствует
71	680190.32	4373464.04	Аналитический метод	0.10	Закрепление отсутствует
72	680167.92	4373475.31	Аналитический метод	0.10	Закрепление отсутствует
73	680155.65	4373453.55	Аналитический метод	0.10	Закрепление отсутствует
74	680148.90	4373451.15	Аналитический метод	0.10	Закрепление отсутствует
75	680148.39	4373453.55	Аналитический метод	0.10	Закрепление отсутствует
76	680144.06	4373452.50	Аналитический метод	0.10	Закрепление отсутствует
77	680144.72	4373449.66	Аналитический метод	0.10	Закрепление отсутствует
78	680133.80	4373445.77	Аналитический метод	0.10	Закрепление отсутствует
79	680096.68	4373385.27	Аналитический метод	0.10	Закрепление отсутствует
80	680059.56	4373324.78	Аналитический метод	0.10	Закрепление отсутствует
81	679948.20	4373143.28	Аналитический метод	0.10	Закрепление отсутствует
82	679911.08	4373082.79	Аналитический метод	0.10	Закрепление отсутствует
83	679836.84	4372961.79	Аналитический метод	0.10	Закрепление отсутствует
84	679799.71	4372901.29	Аналитический метод	0.10	Закрепление отсутствует
85	679762.59	4372840.80	Аналитический метод	0.10	Закрепление отсутствует
86	679651.23	4372659.30	Аналитический метод	0.10	Закрепление отсутствует

2. Сведения о характерных точках границ объекта					
Обозначение характерных точек границ	Координаты, м		Метод определения координат характерной точки	Средняя квадратическая погрешность положения характерной точки (Mt), м	Описание обозначения точки на местности (при наличии)
	X	Y			
1	2	3	4	5	6
87	679614.11	4372598.81	Аналитический метод	0.10	Закрепление отсутствует
88	679539.87	4372477.81	Аналитический метод	0.10	Закрепление отсутствует
89	679509.39	4372426.40	Аналитический метод	0.10	Закрепление отсутствует
90	679478.91	4372374.98	Аналитический метод	0.10	Закрепление отсутствует
91	679448.42	4372323.57	Аналитический метод	0.10	Закрепление отсутствует
92	679417.94	4372272.15	Аналитический метод	0.10	Закрепление отсутствует
93	679387.46	4372220.74	Аналитический метод	0.10	Закрепление отсутствует
94	679356.98	4372169.32	Аналитический метод	0.10	Закрепление отсутствует
95	679326.49	4372117.91	Аналитический метод	0.10	Закрепление отсутствует
96	679296.01	4372066.49	Аналитический метод	0.10	Закрепление отсутствует
97	679297.57	4372038.65	Аналитический метод	0.10	Закрепление отсутствует
45	679283.41	4372016.97	Аналитический метод	0.10	Закрепление отсутствует
98	686807.59	4386694.31	Аналитический метод	0.10	Закрепление отсутствует
99	686798.22	4386679.13	Аналитический метод	0.10	Закрепление отсутствует
100	686788.10	4386662.73	Аналитический метод	0.10	Закрепление отсутствует
101	686742.99	4386629.39	Аналитический метод	0.10	Закрепление отсутствует
102	686716.03	4386585.67	Аналитический метод	0.10	Закрепление отсутствует
103	686710.12	4386576.08	Аналитический метод	0.10	Закрепление отсутствует
104	686686.44	4386537.68	Аналитический метод	0.10	Закрепление отсутствует
105	686677.27	4386537.63	Аналитический метод	0.10	Закрепление отсутствует
106	686653.40	4386498.81	Аналитический метод	0.10	Закрепление отсутствует
107	686659.96	4386494.73	Аналитический метод	0.10	Закрепление отсутствует
108	686643.58	4386468.15	Аналитический метод	0.10	Закрепление отсутствует
109	686641.85	4386465.36	Аналитический метод	0.10	Закрепление отсутствует
110	686636.39	4386456.50	Аналитический метод	0.10	Закрепление отсутствует

2. Сведения о характерных точках границ объекта					
Обозначение характерных точек границ	Координаты, м		Метод определения координат характерной точки	Средняя квадратическая погрешность положения характерной точки (Mt), м	Описание обозначения точки на местности (при наличии)
	X	Y			
1	2	3	4	5	6
111	686618.72	4386427.84	Аналитический метод	0.10	Закрепление отсутствует
112	686593.87	4386387.53	Аналитический метод	0.10	Закрепление отсутствует
113	686569.01	4386347.22	Аналитический метод	0.10	Закрепление отсутствует
114	686544.16	4386306.91	Аналитический метод	0.10	Закрепление отсутствует
115	686540.82	4386256.81	Аналитический метод	0.10	Закрепление отсутствует
116	686526.26	4386232.95	Аналитический метод	0.10	Закрепление отсутствует
117	686523.08	4386227.74	Аналитический метод	0.10	Закрепление отсутствует
118	686530.40	4386223.25	Аналитический метод	0.10	Закрепление отсутствует
119	686546.66	4386213.27	Аналитический метод	0.10	Закрепление отсутствует
120	686566.73	4386245.62	Аналитический метод	0.10	Закрепление отсутствует
121	686570.92	4386252.37	Аналитический метод	0.10	Закрепление отсутствует
122	686567.88	4386257.89	Аналитический метод	0.10	Закрепление отсутствует
123	686571.64	4386298.12	Аналитический метод	0.10	Закрепление отсутствует
124	686592.85	4386332.52	Аналитический метод	0.10	Закрепление отсутствует
125	686617.70	4386372.83	Аналитический метод	0.10	Закрепление отсутствует
126	686642.56	4386413.14	Аналитический метод	0.10	Закрепление отсутствует
127	686660.23	4386441.81	Аналитический метод	0.10	Закрепление отсутствует
128	686665.68	4386450.65	Аналитический метод	0.10	Закрепление отсутствует
129	686667.41	4386453.46	Аналитический метод	0.10	Закрепление отсутствует
130	686683.47	4386479.51	Аналитический метод	0.10	Закрепление отсутствует
131	686690.32	4386480.45	Аналитический метод	0.10	Закрепление отсутствует
132	686716.19	4386521.79	Аналитический метод	0.10	Закрепление отсутствует
133	686712.07	4386525.90	Аналитический метод	0.10	Закрепление отсутствует
134	686733.96	4386561.39	Аналитический метод	0.10	Закрепление отсутствует
135	686739.87	4386570.98	Аналитический метод	0.10	Закрепление отсутствует

2. Сведения о характерных точках границ объекта					
Обозначение характерных точек границ	Координаты, м		Метод определения координат характерной точки	Средняя квадратическая погрешность положения характерной точки (Mt), м	Описание обозначения точки на местности (при наличии)
	X	Y			
1	2	3	4	5	6
136	686763.98	4386610.09	Аналитический метод	0.10	Закрепление отсутствует
137	686807.51	4386648.80	Аналитический метод	0.10	Закрепление отсутствует
138	686826.69	4386680.57	Аналитический метод	0.10	Закрепление отсутствует
98	686807.59	4386694.31	Аналитический метод	0.10	Закрепление отсутствует
139	689343.39	4389089.82	Аналитический метод	0.10	Закрепление отсутствует
140	689342.42	4389089.59	Аналитический метод	0.10	Закрепление отсутствует
141	689342.64	4389088.62	Аналитический метод	0.10	Закрепление отсутствует
142	689343.62	4389088.84	Аналитический метод	0.10	Закрепление отсутствует
139	689343.39	4389089.82	Аналитический метод	0.10	Закрепление отсутствует
143	689820.09	4389537.18	Аналитический метод	0.10	Закрепление отсутствует
144	689816.76	4389540.59	Аналитический метод	0.10	Закрепление отсутствует
145	689847.30	4389569.82	Аналитический метод	0.10	Закрепление отсутствует
146	689872.95	4389588.97	Аналитический метод	0.10	Закрепление отсутствует
147	689877.17	4389590.60	Аналитический метод	0.10	Закрепление отсутствует
148	689887.12	4389591.02	Аналитический метод	0.10	Закрепление отсутствует
149	689891.62	4389592.82	Аналитический метод	0.10	Закрепление отсутствует
150	689894.10	4389590.47	Аналитический метод	0.10	Закрепление отсутствует
151	689895.45	4389590.67	Аналитический метод	0.10	Закрепление отсутствует
152	689899.10	4389594.01	Аналитический метод	0.10	Закрепление отсутствует
153	689895.52	4389597.36	Аналитический метод	0.10	Закрепление отсутствует
154	689892.92	4389599.80	Аналитический метод	0.10	Закрепление отсутствует
155	689885.85	4389596.97	Аналитический метод	0.10	Закрепление отсутствует
156	689875.94	4389596.55	Аналитический метод	0.10	Закрепление отсутствует
157	689870.02	4389594.27	Аналитический метод	0.10	Закрепление отсутствует
158	689843.42	4389574.41	Аналитический метод	0.10	Закрепление отсутствует

2. Сведения о характерных точках границ объекта					
Обозначение характерных точек границ	Координаты, м		Метод определения координат характерной точки	Средняя квадратическая погрешность положения характерной точки (Mt), м	Описание обозначения точки на местности (при наличии)
	X	Y			
1	2	3	4	5	6
159	689808.22	4389540.74	Аналитический метод	0.10	Закрепление отсутствует
160	689815.56	4389533.24	Аналитический метод	0.10	Закрепление отсутствует
143	689820.09	4389537.18	Аналитический метод	0.10	Закрепление отсутствует
161	697674.83	4397164.18	Аналитический метод	0.10	Закрепление отсутствует
162	697674.83	4397165.18	Аналитический метод	0.10	Закрепление отсутствует
163	697673.83	4397165.18	Аналитический метод	0.10	Закрепление отсутствует
164	697673.83	4397164.18	Аналитический метод	0.10	Закрепление отсутствует
161	697674.83	4397164.18	Аналитический метод	0.10	Закрепление отсутствует
165	697754.54	4397105.70	Аналитический метод	0.10	Закрепление отсутствует
166	697755.54	4397105.70	Аналитический метод	0.10	Закрепление отсутствует
167	697755.54	4397106.70	Аналитический метод	0.10	Закрепление отсутствует
168	697754.54	4397106.70	Аналитический метод	0.10	Закрепление отсутствует
165	697754.54	4397105.70	Аналитический метод	0.10	Закрепление отсутствует
169	697759.99	4397112.52	Аналитический метод	0.10	Закрепление отсутствует
170	697760.99	4397112.52	Аналитический метод	0.10	Закрепление отсутствует
171	697760.99	4397113.52	Аналитический метод	0.10	Закрепление отсутствует
172	697759.99	4397113.52	Аналитический метод	0.10	Закрепление отсутствует
169	697759.99	4397112.52	Аналитический метод	0.10	Закрепление отсутствует
173	697798.53	4397079.54	Аналитический метод	0.10	Закрепление отсутствует
174	697798.53	4397080.54	Аналитический метод	0.10	Закрепление отсутствует
175	697797.53	4397080.54	Аналитический метод	0.10	Закрепление отсутствует
176	697797.53	4397079.54	Аналитический метод	0.10	Закрепление отсутствует
173	697798.53	4397079.54	Аналитический метод	0.10	Закрепление отсутствует
177	698859.24	4398353.85	Аналитический метод	0.10	Закрепление отсутствует
178	698860.24	4398353.85	Аналитический метод	0.10	Закрепление отсутствует

2. Сведения о характерных точках границ объекта					
Обозначение характерных точек границ	Координаты, м		Метод определения координат характерной точки	Средняя квадратическая погрешность положения характерной точки (Mt), м	Описание обозначения точки на местности (при наличии)
	X	Y			
1	2	3	4	5	6
179	698860.24	4398354.85	Аналитический метод	0.10	Закрепление отсутствует
180	698859.24	4398354.85	Аналитический метод	0.10	Закрепление отсутствует
177	698859.24	4398353.85	Аналитический метод	0.10	Закрепление отсутствует
181	698858.16	4398379.37	Аналитический метод	0.10	Закрепление отсутствует
182	698859.16	4398379.37	Аналитический метод	0.10	Закрепление отсутствует
183	698859.16	4398380.37	Аналитический метод	0.10	Закрепление отсутствует
184	698858.16	4398380.37	Аналитический метод	0.10	Закрепление отсутствует
181	698858.16	4398379.37	Аналитический метод	0.10	Закрепление отсутствует
185	701935.90	4404355.75	Аналитический метод	0.10	Закрепление отсутствует
186	701935.90	4404356.75	Аналитический метод	0.10	Закрепление отсутствует
187	701934.90	4404356.75	Аналитический метод	0.10	Закрепление отсутствует
188	701934.90	4404355.75	Аналитический метод	0.10	Закрепление отсутствует
185	701935.90	4404355.75	Аналитический метод	0.10	Закрепление отсутствует
189	701972.22	4404319.84	Аналитический метод	0.10	Закрепление отсутствует
190	701973.17	4404319.53	Аналитический метод	0.10	Закрепление отсутствует
191	701973.49	4404320.48	Аналитический метод	0.10	Закрепление отсутствует
192	701972.54	4404320.79	Аналитический метод	0.10	Закрепление отсутствует
189	701972.22	4404319.84	Аналитический метод	0.10	Закрепление отсутствует
193	701980.03	4404334.37	Аналитический метод	0.10	Закрепление отсутствует
194	701980.99	4404334.09	Аналитический метод	0.10	Закрепление отсутствует
195	701981.27	4404335.05	Аналитический метод	0.10	Закрепление отсутствует
196	701980.31	4404335.33	Аналитический метод	0.10	Закрепление отсутствует
193	701980.03	4404334.37	Аналитический метод	0.10	Закрепление отсутствует
197	702029.24	4404316.73	Аналитический метод	0.10	Закрепление отсутствует
198	702030.24	4404316.73	Аналитический метод	0.10	Закрепление отсутствует

2. Сведения о характерных точках границ объекта					
Обозначение характерных точек границ	Координаты, м		Метод определения координат характерной точки	Средняя квадратическая погрешность положения характерной точки (Mt), м	Описание обозначения точки на местности (при наличии)
	X	Y			
1	2	3	4	5	6
199	702030.24	4404317.73	Аналитический метод	0.10	Закрепление отсутствует
200	702029.24	4404317.73	Аналитический метод	0.10	Закрепление отсутствует
197	702029.24	4404316.73	Аналитический метод	0.10	Закрепление отсутствует
201	702028.96	4404333.65	Аналитический метод	0.10	Закрепление отсутствует
202	702028.96	4404334.65	Аналитический метод	0.10	Закрепление отсутствует
203	702027.96	4404334.65	Аналитический метод	0.10	Закрепление отсутствует
204	702027.96	4404333.65	Аналитический метод	0.10	Закрепление отсутствует
201	702028.96	4404333.65	Аналитический метод	0.10	Закрепление отсутствует
205	702079.76	4404319.43	Аналитический метод	0.10	Закрепление отсутствует
206	702079.76	4404320.43	Аналитический метод	0.10	Закрепление отсутствует
207	702078.76	4404320.43	Аналитический метод	0.10	Закрепление отсутствует
208	702078.76	4404319.43	Аналитический метод	0.10	Закрепление отсутствует
205	702079.76	4404319.43	Аналитический метод	0.10	Закрепление отсутствует
209	702187.00	4405248.06	Аналитический метод	0.10	Закрепление отсутствует
210	702188.00	4405248.06	Аналитический метод	0.10	Закрепление отсутствует
211	702188.00	4405249.06	Аналитический метод	0.10	Закрепление отсутствует
212	702187.00	4405249.06	Аналитический метод	0.10	Закрепление отсутствует
209	702187.00	4405248.06	Аналитический метод	0.10	Закрепление отсутствует
213	701551.66	4403630.35	Аналитический метод	0.10	Закрепление отсутствует
214	701551.77	4403632.35	Аналитический метод	0.10	Закрепление отсутствует
215	701549.77	4403632.46	Аналитический метод	0.10	Закрепление отсутствует
216	701549.66	4403630.46	Аналитический метод	0.10	Закрепление отсутствует
213	701551.66	4403630.35	Аналитический метод	0.10	Закрепление отсутствует
217	681248.06	4377945.50	Аналитический метод	0.10	Закрепление отсутствует
218	681250.55	4377949.82	Аналитический метод	0.10	Закрепление отсутствует

2. Сведения о характерных точках границ объекта					
Обозначение характерных точек границ	Координаты, м		Метод определения координат характерной точки	Средняя квадратическая погрешность положения характерной точки (Mt), м	Описание обозначения точки на местности (при наличии)
	X	Y			
1	2	3	4	5	6
219	681253.56	4377955.03	Аналитический метод	0.10	Закрепление отсутствует
220	681285.17	4378010.16	Аналитический метод	0.10	Закрепление отсутствует
221	681326.28	4378039.07	Аналитический метод	0.10	Закрепление отсутствует
222	681367.38	4378067.98	Аналитический метод	0.10	Закрепление отсутствует
223	681413.79	4378142.63	Аналитический метод	0.10	Закрепление отсутствует
224	681460.20	4378217.29	Аналитический метод	0.10	Закрепление отсутствует
225	681506.62	4378291.94	Аналитический метод	0.10	Закрепление отсутствует
226	681553.03	4378366.59	Аналитический метод	0.10	Закрепление отсутствует
227	681599.44	4378441.25	Аналитический метод	0.10	Закрепление отсутствует
228	681692.26	4378590.55	Аналитический метод	0.10	Закрепление отсутствует
229	681738.68	4378665.21	Аналитический метод	0.10	Закрепление отсутствует
230	681877.91	4378889.16	Аналитический метод	0.10	Закрепление отсутствует
231	681924.32	4378963.82	Аналитический метод	0.10	Закрепление отсутствует
232	681970.73	4379038.47	Аналитический метод	0.10	Закрепление отсутствует
233	682017.15	4379113.12	Аналитический метод	0.10	Закрепление отсутствует
234	682063.56	4379187.78	Аналитический метод	0.10	Закрепление отсутствует
235	682097.91	4379244.23	Аналитический метод	0.10	Закрепление отсутствует
236	682132.27	4379300.68	Аналитический метод	0.10	Закрепление отсутствует
237	682166.62	4379357.13	Аналитический метод	0.10	Закрепление отсутствует
238	682200.98	4379413.58	Аналитический метод	0.10	Закрепление отсутствует
239	682246.48	4379489.16	Аналитический метод	0.10	Закрепление отсутствует
240	682291.99	4379564.73	Аналитический метод	0.10	Закрепление отсутствует
241	682337.49	4379640.31	Аналитический метод	0.10	Закрепление отсутствует
242	682382.99	4379715.88	Аналитический метод	0.10	Закрепление отсутствует
243	682428.50	4379791.46	Аналитический метод	0.10	Закрепление отсутствует

2. Сведения о характерных точках границ объекта					
Обозначение характерных точек границ	Координаты, м		Метод определения координат характерной точки	Средняя квадратическая погрешность положения характерной точки (Mt), м	Описание обозначения точки на местности (при наличии)
	X	Y			
1	2	3	4	5	6
244	682474.00	4379867.03	Аналитический метод	0.10	Закрепление отсутствует
245	682499.19	4379906.07	Аналитический метод	0.10	Закрепление отсутствует
246	682524.39	4379945.12	Аналитический метод	0.10	Закрепление отсутствует
247	682574.77	4380023.20	Аналитический метод	0.10	Закрепление отсутствует
248	682625.16	4380101.29	Аналитический метод	0.10	Закрепление отсутствует
249	682650.35	4380140.33	Аналитический метод	0.10	Закрепление отсутствует
250	682675.54	4380179.38	Аналитический метод	0.10	Закрепление отсутствует
251	682700.74	4380218.42	Аналитический метод	0.10	Закрепление отсутствует
252	682751.12	4380296.50	Аналитический метод	0.10	Закрепление отсутствует
253	682776.31	4380335.55	Аналитический метод	0.10	Закрепление отсутствует
254	682801.51	4380374.59	Аналитический метод	0.10	Закрепление отсутствует
255	682826.70	4380413.63	Аналитический метод	0.10	Закрепление отсутствует
256	682851.89	4380452.68	Аналитический метод	0.10	Закрепление отсутствует
257	682877.09	4380491.72	Аналитический метод	0.10	Закрепление отсутствует
258	682902.28	4380530.76	Аналитический метод	0.10	Закрепление отсутствует
259	682927.47	4380569.81	Аналитический метод	0.10	Закрепление отсутствует
260	682952.66	4380608.85	Аналитический метод	0.10	Закрепление отсутствует
261	682977.86	4380647.89	Аналитический метод	0.10	Закрепление отсутствует
262	683003.05	4380686.94	Аналитический метод	0.10	Закрепление отсутствует
263	683053.43	4380765.02	Аналитический метод	0.10	Закрепление отсутствует
264	683078.63	4380804.07	Аналитический метод	0.10	Закрепление отсутствует
265	683129.01	4380882.15	Аналитический метод	0.10	Закрепление отсутствует
266	683154.21	4380921.19	Аналитический метод	0.10	Закрепление отсутствует
267	683179.40	4380960.24	Аналитический метод	0.10	Закрепление отсутствует
268	683229.78	4381038.32	Аналитический метод	0.10	Закрепление отсутствует

2. Сведения о характерных точках границ объекта					
Обозначение характерных точек границ	Координаты, м		Метод определения координат характерной точки	Средняя квадратическая погрешность положения характерной точки (Mt), м	Описание обозначения точки на местности (при наличии)
	X	Y			
1	2	3	4	5	6
269	683254.98	4381077.37	Аналитический метод	0.10	Закрепление отсутствует
270	683280.17	4381116.41	Аналитический метод	0.10	Закрепление отсутствует
271	683316.02	4381174.08	Аналитический метод	0.10	Закрепление отсутствует
272	683332.11	4381199.96	Аналитический метод	0.10	Закрепление отсутствует
273	683401.27	4381311.20	Аналитический метод	0.10	Закрепление отсутствует
274	683423.57	4381347.08	Аналитический метод	0.10	Закрепление отсутствует
275	683495.27	4381462.42	Аналитический метод	0.10	Закрепление отсутствует
276	683531.12	4381520.08	Аналитический метод	0.10	Закрепление отсутствует
277	683566.97	4381577.75	Аналитический метод	0.10	Закрепление отсутствует
278	683602.81	4381635.42	Аналитический метод	0.10	Закрепление отсутствует
279	683674.51	4381750.76	Аналитический метод	0.10	Закрепление отсутствует
280	683710.36	4381808.42	Аналитический метод	0.10	Закрепление отсутствует
281	683853.76	4382039.10	Аналитический метод	0.10	Закрепление отсутствует
282	683889.61	4382096.76	Аналитический метод	0.10	Закрепление отсутствует
283	683997.16	4382269.77	Аналитический метод	0.10	Закрепление отсутствует
284	684033.01	4382327.43	Аналитический метод	0.10	Закрепление отсутствует
285	684140.56	4382500.44	Аналитический метод	0.10	Закрепление отсутствует
286	684176.40	4382558.11	Аналитический метод	0.10	Закрепление отсутствует
287	684212.25	4382615.77	Аналитический метод	0.10	Закрепление отсутствует
288	684319.80	4382788.78	Аналитический метод	0.10	Закрепление отсутствует
289	684355.65	4382846.44	Аналитический метод	0.10	Закрепление отсутствует
290	684427.35	4382961.78	Аналитический метод	0.10	Закрепление отсутствует
291	684462.48	4383023.84	Аналитический метод	0.10	Закрепление отсутствует
292	684497.61	4383085.89	Аналитический метод	0.10	Закрепление отсутствует
293	684532.74	4383147.95	Аналитический метод	0.10	Закрепление отсутствует

2. Сведения о характерных точках границ объекта					
Обозначение характерных точек границ	Координаты, м		Метод определения координат характерной точки	Средняя квадратическая погрешность положения характерной точки (Mt), м	Описание обозначения точки на местности (при наличии)
	X	Y			
1	2	3	4	5	6
294	684567.87	4383210.00	Аналитический метод	0.10	Закрепление отсутствует
295	684596.28	4383165.04	Аналитический метод	0.10	Закрепление отсутствует
296	684600.19	4383158.85	Аналитический метод	0.10	Закрепление отсутствует
297	684584.80	4383135.89	Аналитический метод	0.10	Закрепление отсутствует
298	684609.03	4383119.70	Аналитический метод	0.10	Закрепление отсутствует
299	684630.59	4383151.43	Аналитический метод	0.10	Закрепление отсутствует
300	684630.51	4383160.09	Аналитический метод	0.10	Закрепление отсутствует
301	684619.95	4383180.00	Аналитический метод	0.10	Закрепление отсутствует
302	684596.34	4383217.37	Аналитический метод	0.10	Закрепление отсутствует
303	684625.92	4383268.51	Аналитический метод	0.10	Закрепление отсутствует
304	684655.49	4383319.66	Аналитический метод	0.10	Закрепление отсутствует
305	684685.07	4383370.80	Аналитический метод	0.10	Закрепление отсутствует
306	684714.64	4383421.94	Аналитический метод	0.10	Закрепление отсутствует
307	684744.22	4383473.08	Аналитический метод	0.10	Закрепление отсутствует
308	684773.79	4383524.23	Аналитический метод	0.10	Закрепление отсутствует
309	684803.37	4383575.37	Аналитический метод	0.10	Закрепление отсутствует
310	684832.94	4383626.51	Аналитический метод	0.10	Закрепление отсутствует
311	684830.66	4383633.43	Аналитический метод	0.10	Закрепление отсутствует
312	684812.47	4383688.53	Аналитический метод	0.10	Закрепление отсутствует
313	684794.28	4383743.62	Аналитический метод	0.10	Закрепление отсутствует
314	684808.28	4383768.60	Аналитический метод	0.10	Закрепление отсутствует
315	684810.19	4383772.01	Аналитический метод	0.10	Закрепление отсутствует
316	684827.86	4383803.73	Аналитический метод	0.10	Закрепление отсутствует
317	684863.00	4383866.66	Аналитический метод	0.10	Закрепление отсутствует
318	684895.80	4383908.14	Аналитический метод	0.10	Закрепление отсутствует

2. Сведения о характерных точках границ объекта					
Обозначение характерных точек границ	Координаты, м		Метод определения координат характерной точки	Средняя квадратическая погрешность положения характерной точки (Mt), м	Описание обозначения точки на местности (при наличии)
	X	Y			
1	2	3	4	5	6
319	684943.06	4383965.02	Аналитический метод	0.10	Закрепление отсутствует
320	685000.88	4384036.06	Аналитический метод	0.10	Закрепление отсутствует
321	685029.79	4384071.57	Аналитический метод	0.10	Закрепление отсутствует
322	685058.70	4384107.09	Аналитический метод	0.10	Закрепление отсутствует
323	685116.51	4384178.13	Аналитический метод	0.10	Закрепление отсутствует
324	685174.33	4384249.17	Аналитический метод	0.10	Закрепление отсутствует
325	685203.24	4384284.68	Аналитический метод	0.10	Закрепление отсутствует
326	685289.97	4384391.24	Аналитический метод	0.10	Закрепление отсутствует
327	685347.78	4384462.27	Аналитический метод	0.10	Закрепление отсутствует
328	685405.60	4384533.31	Аналитический метод	0.10	Закрепление отсутствует
329	685435.14	4384581.25	Аналитический метод	0.10	Закрепление отсутствует
330	685464.69	4384629.18	Аналитический метод	0.10	Закрепление отсутствует
331	685494.23	4384677.12	Аналитический метод	0.10	Закрепление отсутствует
332	685523.78	4384725.05	Аналитический метод	0.10	Закрепление отсутствует
333	685553.32	4384772.99	Аналитический метод	0.10	Закрепление отсутствует
334	685582.86	4384820.92	Аналитический метод	0.10	Закрепление отсутствует
335	685612.41	4384868.86	Аналитический метод	0.10	Закрепление отсутствует
336	685641.46	4384915.66	Аналитический метод	0.10	Закрепление отсутствует
337	685687.87	4384903.61	Аналитический метод	0.10	Закрепление отсутствует
338	685707.31	4384898.03	Аналитический метод	0.10	Закрепление отсутствует
339	685710.76	4384897.04	Аналитический метод	0.10	Закрепление отсутствует
340	685713.89	4384902.97	Аналитический метод	0.10	Закрепление отсутствует
341	685724.26	4384921.74	Аналитический метод	0.10	Закрепление отсутствует
342	685733.95	4384939.28	Аналитический метод	0.10	Закрепление отсутствует
343	685710.09	4384952.19	Аналитический метод	0.10	Закрепление отсутствует

2. Сведения о характерных точках границ объекта					
Обозначение характерных точек границ	Координаты, м		Метод определения координат характерной точки	Средняя квадратическая погрешность положения характерной точки (Mt), м	Описание обозначения точки на местности (при наличии)
	X	Y			
1	2	3	4	5	6
344	685697.13	4384930.08	Аналитический метод	0.10	Закрепление отсутствует
345	685636.50	4384947.49	Аналитический метод	0.10	Закрепление отсутствует
346	685681.24	4385010.06	Аналитический метод	0.10	Закрепление отсутствует
347	685725.99	4385072.63	Аналитический метод	0.10	Закрепление отсутствует
348	685770.73	4385135.19	Аналитический метод	0.10	Закрепление отсутствует
349	685860.21	4385260.33	Аналитический метод	0.10	Закрепление отсутствует
350	685904.96	4385322.90	Аналитический метод	0.10	Закрепление отсутствует
351	685949.70	4385385.46	Аналитический метод	0.10	Закрепление отсутствует
352	685994.44	4385448.03	Аналитический метод	0.10	Закрепление отсутствует
353	686034.93	4385521.01	Аналитический метод	0.10	Закрепление отсутствует
354	686075.43	4385593.99	Аналитический метод	0.10	Закрепление отсутствует
355	686156.41	4385739.95	Аналитический метод	0.10	Закрепление отсутствует
356	686189.38	4385789.29	Аналитический метод	0.10	Закрепление отсутствует
357	686222.35	4385838.62	Аналитический метод	0.10	Закрепление отсутствует
358	686288.29	4385937.30	Аналитический метод	0.10	Закрепление отсутствует
359	686321.26	4385986.63	Аналитический метод	0.10	Закрепление отсутствует
360	686354.23	4386035.97	Аналитический метод	0.10	Закрепление отсутствует
361	686387.20	4386085.30	Аналитический метод	0.10	Закрепление отсутствует
362	686420.17	4386134.64	Аналитический метод	0.10	Закрепление отсутствует
363	686424.61	4386141.30	Аналитический метод	0.10	Закрепление отсутствует
364	686481.35	4386226.20	Аналитический метод	0.10	Закрепление отсутствует
365	686506.89	4386316.92	Аналитический метод	0.10	Закрепление отсутствует
366	686604.03	4386473.08	Аналитический метод	0.10	Закрепление отсутствует
367	686677.10	4386590.76	Аналитический метод	0.10	Закрепление отсутствует
368	686678.53	4386593.05	Аналитический метод	0.10	Закрепление отсутствует

2. Сведения о характерных точках границ объекта					
Обозначение характерных точек границ	Координаты, м		Метод определения координат характерной точки	Средняя квадратическая погрешность положения характерной точки (Mt), м	Описание обозначения точки на местности (при наличии)
	X	Y			
1	2	3	4	5	6
369	686684.47	4386602.61	Аналитический метод	0.10	Закрепление отсутствует
370	686733.84	4386682.04	Аналитический метод	0.10	Закрепление отсутствует
371	686758.95	4386709.20	Аналитический метод	0.10	Закрепление отсутствует
372	686769.96	4386721.40	Аналитический метод	0.10	Закрепление отсутствует
373	686815.71	4386770.85	Аналитический метод	0.10	Закрепление отсутствует
374	686861.47	4386820.29	Аналитический метод	0.10	Закрепление отсутствует
375	686907.22	4386869.74	Аналитический метод	0.10	Закрепление отсутствует
376	686952.97	4386919.18	Аналитический метод	0.10	Закрепление отсутствует
377	687021.11	4386980.68	Аналитический метод	0.10	Закрепление отсутствует
378	687055.19	4387011.42	Аналитический метод	0.10	Закрепление отсутствует
379	687191.47	4387134.42	Аналитический метод	0.10	Закрепление отсутствует
380	687225.55	4387165.17	Аналитический метод	0.10	Закрепление отсутствует
381	687259.62	4387195.91	Аналитический метод	0.10	Закрепление отсутствует
382	687395.90	4387318.91	Аналитический метод	0.10	Закрепление отсутствует
383	687429.98	4387349.65	Аналитический метод	0.10	Закрепление отсутствует
384	687498.12	4387411.15	Аналитический метод	0.10	Закрепление отсутствует
385	687598.22	4387515.81	Аналитический метод	0.10	Закрепление отсутствует
386	687648.27	4387568.13	Аналитический метод	0.10	Закрепление отсутствует
387	687698.32	4387620.46	Аналитический метод	0.10	Закрепление отсутствует
388	687748.36	4387672.79	Аналитический метод	0.10	Закрепление отсутствует
389	687798.41	4387725.12	Аналитический метод	0.10	Закрепление отсутствует
390	687848.46	4387777.44	Аналитический метод	0.10	Закрепление отсутствует
391	687898.51	4387829.77	Аналитический метод	0.10	Закрепление отсутствует
392	687936.06	4387865.02	Аналитический метод	0.10	Закрепление отсутствует
393	687973.62	4387900.28	Аналитический метод	0.10	Закрепление отсутствует

2. Сведения о характерных точках границ объекта					
Обозначение характерных точек границ	Координаты, м		Метод определения координат характерной точки	Средняя квадратическая погрешность положения характерной точки (Mt), м	Описание обозначения точки на местности (при наличии)
	X	Y			
1	2	3	4	5	6
394	688011.17	4387935.53	Аналитический метод	0.10	Закрепление отсутствует
395	688048.73	4387970.78	Аналитический метод	0.10	Закрепление отсутствует
396	688086.28	4388006.04	Аналитический метод	0.10	Закрепление отсутствует
397	688123.84	4388041.29	Аналитический метод	0.10	Закрепление отсутствует
398	688161.39	4388076.54	Аналитический метод	0.10	Закрепление отсутствует
399	688198.95	4388111.80	Аналитический метод	0.10	Закрепление отсутствует
400	688236.50	4388147.05	Аналитический метод	0.10	Закрепление отсутствует
401	688274.06	4388182.30	Аналитический метод	0.10	Закрепление отсутствует
402	688311.61	4388217.55	Аналитический метод	0.10	Закрепление отсутствует
403	688349.17	4388252.81	Аналитический метод	0.10	Закрепление отсутствует
404	688386.72	4388288.06	Аналитический метод	0.10	Закрепление отсутствует
405	688424.28	4388323.31	Аналитический метод	0.10	Закрепление отсутствует
406	688461.83	4388358.57	Аналитический метод	0.10	Закрепление отсутствует
407	688499.39	4388393.82	Аналитический метод	0.10	Закрепление отсутствует
408	688536.94	4388429.07	Аналитический метод	0.10	Закрепление отсутствует
409	688574.49	4388464.33	Аналитический метод	0.10	Закрепление отсутствует
410	688612.05	4388499.58	Аналитический метод	0.10	Закрепление отсутствует
411	688649.60	4388534.83	Аналитический метод	0.10	Закрепление отсутствует
412	688687.16	4388570.09	Аналитический метод	0.10	Закрепление отсутствует
413	688724.71	4388605.34	Аналитический метод	0.10	Закрепление отсутствует
414	688762.27	4388640.59	Аналитический метод	0.10	Закрепление отсутствует
415	688799.82	4388675.85	Аналитический метод	0.10	Закрепление отсутствует
416	688837.38	4388711.10	Аналитический метод	0.10	Закрепление отсутствует
417	688874.93	4388746.35	Аналитический метод	0.10	Закрепление отсутствует
418	688912.49	4388781.60	Аналитический метод	0.10	Закрепление отсутствует

2. Сведения о характерных точках границ объекта					
Обозначение характерных точек границ	Координаты, м		Метод определения координат характерной точки	Средняя квадратическая погрешность положения характерной точки (Mt), м	Описание обозначения точки на местности (при наличии)
	X	Y			
1	2	3	4	5	6
419	688950.04	4388816.86	Аналитический метод	0.10	Закрепление отсутствует
420	688987.60	4388852.11	Аналитический метод	0.10	Закрепление отсутствует
421	689025.15	4388887.36	Аналитический метод	0.10	Закрепление отсутствует
422	689062.71	4388922.62	Аналитический метод	0.10	Закрепление отсутствует
423	689100.26	4388957.87	Аналитический метод	0.10	Закрепление отсутствует
424	689138.00	4389016.94	Аналитический метод	0.10	Закрепление отсутствует
425	689175.73	4389076.02	Аналитический метод	0.10	Закрепление отсутствует
426	689213.47	4389135.09	Аналитический метод	0.10	Закрепление отсутствует
427	689251.20	4389194.16	Аналитический метод	0.10	Закрепление отсутствует
428	689283.82	4389217.48	Аналитический метод	0.10	Закрепление отсутствует
429	689297.64	4389226.74	Аналитический метод	0.10	Закрепление отсутствует
430	689303.34	4389213.61	Аналитический метод	0.10	Закрепление отсутствует
431	689321.16	4389169.77	Аналитический метод	0.10	Закрепление отсутствует
432	689349.49	4389100.06	Аналитический метод	0.10	Закрепление отсутствует
433	689374.60	4389038.26	Аналитический метод	0.10	Закрепление отсутствует
434	689336.88	4389211.45	Аналитический метод	0.10	Закрепление отсутствует
435	689371.95	4389234.38	Аналитический метод	0.10	Закрепление отсутствует
436	689407.01	4389257.32	Аналитический метод	0.10	Закрепление отсутствует
437	689442.08	4389280.25	Аналитический метод	0.10	Закрепление отсутствует
438	689477.14	4389303.18	Аналитический метод	0.10	Закрепление отсутствует
439	689544.24	4389350.14	Аналитический метод	0.10	Закрепление отсутствует
440	689577.78	4389373.61	Аналитический метод	0.10	Закрепление отсутствует
441	689611.33	4389397.09	Аналитический метод	0.10	Закрепление отсутствует
442	689650.16	4389433.75	Аналитический метод	0.10	Закрепление отсутствует
443	689688.98	4389470.40	Аналитический метод	0.10	Закрепление отсутствует

2. Сведения о характерных точках границ объекта					
Обозначение характерных точек границ	Координаты, м		Метод определения координат характерной точки	Средняя квадратическая погрешность положения характерной точки (Mt), м	Описание обозначения точки на местности (при наличии)
	X	Y			
1	2	3	4	5	6
444	689733.21	4389510.70	Аналитический метод	0.10	Закрепление отсутствует
445	689777.43	4389550.99	Аналитический метод	0.10	Закрепление отсутствует
446	689826.12	4389590.08	Аналитический метод	0.10	Закрепление отсутствует
447	689871.55	4389626.55	Аналитический метод	0.10	Закрепление отсутствует
448	689894.55	4389617.26	Аналитический метод	0.10	Закрепление отсутствует
449	689882.66	4389649.43	Аналитический метод	0.10	Закрепление отсутствует
450	689880.13	4389658.57	Аналитический метод	0.10	Закрепление отсутствует
451	689882.24	4389658.98	Аналитический метод	0.10	Закрепление отсутствует
452	689885.82	4389657.33	Аналитический метод	0.10	Закрепление отсутствует
453	689892.92	4389654.05	Аналитический метод	0.10	Закрепление отсутствует
454	689890.31	4389645.99	Аналитический метод	0.10	Закрепление отсутствует
455	689895.92	4389638.36	Аналитический метод	0.10	Закрепление отсутствует
456	689896.23	4389632.59	Аналитический метод	0.10	Закрепление отсутствует
457	689900.66	4389628.41	Аналитический метод	0.10	Закрепление отсутствует
458	689912.39	4389629.04	Аналитический метод	0.10	Закрепление отсутствует
459	689927.43	4389613.06	Аналитический метод	0.10	Закрепление отсутствует
460	689932.51	4389607.66	Аналитический метод	0.10	Закрепление отсутствует
461	689974.79	4389647.47	Аналитический метод	0.10	Закрепление отсутствует
462	689972.95	4389658.96	Аналитический метод	0.10	Закрепление отсутствует
463	689970.28	4389675.66	Аналитический метод	0.10	Закрепление отсутствует
464	689996.94	4389679.65	Аналитический метод	0.10	Закрепление отсутствует
465	690014.75	4389682.33	Аналитический метод	0.10	Закрепление отсутствует
466	690013.56	4389690.24	Аналитический метод	0.10	Закрепление отсутствует
467	689979.68	4389685.16	Аналитический метод	0.10	Закрепление отсутствует
468	689983.71	4389688.82	Аналитический метод	0.10	Закрепление отсутствует

2. Сведения о характерных точках границ объекта					
Обозначение характерных точек границ	Координаты, м		Метод определения координат характерной точки	Средняя квадратическая погрешность положения характерной точки (Mt), м	Описание обозначения точки на местности (при наличии)
	X	Y			
1	2	3	4	5	6
469	689982.45	4389695.65	Аналитический метод	0.10	Закрепление отсутствует
470	690018.82	4389722.84	Аналитический метод	0.10	Закрепление отсутствует
471	690044.43	4389741.99	Аналитический метод	0.10	Закрепление отсутствует
472	690086.55	4389782.51	Аналитический метод	0.10	Закрепление отсутствует
473	690127.43	4389821.83	Аналитический метод	0.10	Закрепление отсутствует
474	690209.17	4389900.47	Аналитический метод	0.10	Закрепление отсутствует
475	690250.05	4389939.79	Аналитический метод	0.10	Закрепление отсутствует
476	690331.79	4390018.43	Аналитический метод	0.10	Закрепление отсутствует
477	690372.67	4390057.75	Аналитический метод	0.10	Закрепление отсутствует
478	690413.54	4390097.07	Аналитический метод	0.10	Закрепление отсутствует
479	690454.41	4390136.38	Аналитический метод	0.10	Закрепление отсутствует
480	690495.29	4390175.70	Аналитический метод	0.10	Закрепление отсутствует
481	690577.03	4390254.34	Аналитический метод	0.10	Закрепление отсутствует
482	690617.91	4390293.66	Аналитический метод	0.10	Закрепление отсутствует
483	690658.78	4390332.98	Аналитический метод	0.10	Закрепление отсутствует
484	690699.56	4390372.22	Аналитический метод	0.10	Закрепление отсутствует
485	690743.94	4390414.16	Аналитический метод	0.10	Закрепление отсутствует
486	690832.88	4390498.22	Аналитический метод	0.10	Закрепление отсутствует
487	690877.36	4390540.25	Аналитический метод	0.10	Закрепление отсутствует
488	691099.71	4390750.40	Аналитический метод	0.10	Закрепление отсутствует
489	691144.19	4390792.44	Аналитический метод	0.10	Закрепление отсутствует
490	691153.94	4390801.66	Аналитический метод	0.10	Закрепление отсутствует
491	691188.65	4390834.45	Аналитический метод	0.10	Закрепление отсутствует
492	691233.12	4390876.49	Аналитический метод	0.10	Закрепление отсутствует
493	691455.47	4391086.64	Аналитический метод	0.10	Закрепление отсутствует

2. Сведения о характерных точках границ объекта					
Обозначение характерных точек границ	Координаты, м		Метод определения координат характерной точки	Средняя квадратическая погрешность положения характерной точки (Mt), м	Описание обозначения точки на местности (при наличии)
	X	Y			
1	2	3	4	5	6
494	691499.94	4391128.66	Аналитический метод	0.10	Закрепление отсутствует
495	691544.41	4391170.69	Аналитический метод	0.10	Закрепление отсутствует
496	691588.89	4391212.72	Аналитический метод	0.10	Закрепление отсутствует
497	692078.06	4391675.05	Аналитический метод	0.10	Закрепление отсутствует
498	692122.64	4391717.18	Аналитический метод	0.10	Закрепление отсутствует
499	692182.83	4391775.31	Аналитический метод	0.10	Закрепление отсутствует
500	692242.91	4391833.34	Аналитический метод	0.10	Закрепление отсутствует
501	692302.99	4391891.36	Аналитический метод	0.10	Закрепление отсутствует
502	692363.07	4391949.39	Аналитический метод	0.10	Закрепление отсутствует
503	692423.15	4392007.41	Аналитический метод	0.10	Закрепление отсутствует
504	692483.22	4392065.44	Аналитический метод	0.10	Закрепление отсутствует
505	692543.30	4392123.46	Аналитический метод	0.10	Закрепление отсутствует
506	692586.40	4392165.10	Аналитический метод	0.10	Закрепление отсутствует
507	692641.89	4392218.70	Аналитический метод	0.10	Закрепление отсутствует
508	692725.36	4392297.67	Аналитический метод	0.10	Закрепление отсутствует
509	692722.86	4392277.55	Аналитический метод	0.10	Закрепление отсутствует
510	692774.11	4392328.68	Аналитический метод	0.10	Закрепление отсутствует
511	692773.05	4392349.78	Аналитический метод	0.10	Закрепление отсутствует
512	692828.15	4392400.96	Аналитический метод	0.10	Закрепление отсутствует
513	692859.92	4392430.47	Аналитический метод	0.10	Закрепление отсутствует
514	692872.02	4392439.46	Аналитический метод	0.10	Закрепление отсутствует
515	692923.03	4392486.30	Аналитический метод	0.10	Закрепление отсутствует
516	693011.54	4392567.57	Аналитический метод	0.10	Закрепление отсутствует
517	693015.22	4392580.08	Аналитический метод	0.10	Закрепление отсутствует
518	693070.44	4392632.09	Аналитический метод	0.10	Закрепление отсутствует

2. Сведения о характерных точках границ объекта					
Обозначение характерных точек границ	Координаты, м		Метод определения координат характерной точки	Средняя квадратическая погрешность положения характерной точки (Mt), м	Описание обозначения точки на местности (при наличии)
	X	Y			
1	2	3	4	5	6
519	693124.83	4392683.66	Аналитический метод	0.10	Закрепление отсутствует
520	693233.55	4392786.74	Аналитический метод	0.10	Закрепление отсутствует
521	693287.90	4392838.28	Аналитический метод	0.10	Закрепление отсутствует
522	693396.62	4392941.36	Аналитический метод	0.10	Закрепление отсутствует
523	693450.97	4392992.90	Аналитический метод	0.10	Закрепление отсутствует
524	693505.33	4393044.44	Аналитический метод	0.10	Закрепление отсутствует
525	693559.68	4393095.98	Аналитический метод	0.10	Закрепление отсутствует
526	693614.04	4393147.52	Аналитический метод	0.10	Закрепление отсутствует
527	693668.40	4393199.07	Аналитический метод	0.10	Закрепление отсутствует
528	693722.75	4393250.61	Аналитический метод	0.10	Закрепление отсутствует
529	693831.47	4393353.69	Аналитический метод	0.10	Закрепление отсутствует
530	693885.82	4393405.23	Аналитический метод	0.10	Закрепление отсутствует
531	693994.54	4393508.31	Аналитический метод	0.10	Закрепление отсутствует
532	694048.89	4393559.85	Аналитический метод	0.10	Закрепление отсутствует
533	694157.61	4393662.93	Аналитический метод	0.10	Закрепление отсутствует
534	694211.96	4393714.47	Аналитический метод	0.10	Закрепление отсутствует
535	694320.68	4393817.55	Аналитический метод	0.10	Закрепление отсутствует
536	694375.03	4393869.09	Аналитический метод	0.10	Закрепление отсутствует
537	694483.75	4393972.17	Аналитический метод	0.10	Закрепление отсутствует
538	694538.10	4394023.71	Аналитический метод	0.10	Закрепление отсутствует
539	694646.82	4394126.79	Аналитический метод	0.10	Закрепление отсутствует
540	694701.17	4394178.33	Аналитический метод	0.10	Закрепление отсутствует
541	694755.53	4394229.87	Аналитический метод	0.10	Закрепление отсутствует
542	694808.71	4394280.30	Аналитический метод	0.10	Закрепление отсутствует
543	694858.49	4394317.60	Аналитический метод	0.10	Закрепление отсутствует

2. Сведения о характерных точках границ объекта					
Обозначение характерных точек границ	Координаты, м		Метод определения координат характерной точки	Средняя квадратическая погрешность положения характерной точки (Mt), м	Описание обозначения точки на местности (при наличии)
	X	Y			
1	2	3	4	5	6
544	694909.57	4394355.87	Аналитический метод	0.10	Закрепление отсутствует
545	694960.64	4394394.15	Аналитический метод	0.10	Закрепление отсутствует
546	695023.78	4394441.46	Аналитический метод	0.10	Закрепление отсутствует
547	695019.76	4394508.85	Аналитический метод	0.10	Закрепление отсутствует
548	695071.32	4394596.36	Аналитический метод	0.10	Закрепление отсутствует
549	695075.08	4394593.26	Аналитический метод	0.10	Закрепление отсутствует
550	695091.87	4394614.23	Аналитический метод	0.10	Закрепление отсутствует
551	695111.80	4394648.79	Аналитический метод	0.10	Закрепление отсутствует
552	695113.71	4394653.92	Аналитический метод	0.10	Закрепление отсутствует
553	695119.90	4394670.58	Аналитический метод	0.10	Закрепление отсутствует
554	695123.37	4394676.47	Аналитический метод	0.10	Закрепление отсутствует
555	695119.33	4394677.84	Аналитический метод	0.10	Закрепление отсутствует
556	695159.96	4394746.80	Аналитический метод	0.10	Закрепление отсутствует
557	695309.25	4394853.94	Аналитический метод	0.10	Закрепление отсутствует
558	695316.26	4394858.98	Аналитический метод	0.10	Закрепление отсутствует
559	695322.21	4394865.25	Аналитический метод	0.10	Закрепление отсутствует
560	695599.10	4395157.17	Аналитический метод	0.10	Закрепление отсутствует
561	695764.49	4395310.49	Аналитический метод	0.10	Закрепление отсутствует
562	695939.10	4395257.34	Аналитический метод	0.10	Закрепление отсутствует
563	695950.98	4395269.14	Аналитический метод	0.10	Закрепление отсутствует
564	695988.61	4395306.53	Аналитический метод	0.10	Закрепление отсутствует
565	696026.09	4395343.78	Аналитический метод	0.10	Закрепление отсутствует
566	696075.20	4395391.09	Аналитический метод	0.10	Закрепление отсутствует
567	696124.46	4395438.55	Аналитический метод	0.10	Закрепление отсутствует
568	696173.73	4395486.01	Аналитический метод	0.10	Закрепление отсутствует

2. Сведения о характерных точках границ объекта					
Обозначение характерных точек границ	Координаты, м		Метод определения координат характерной точки	Средняя квадратическая погрешность положения характерной точки (Mt), м	Описание обозначения точки на местности (при наличии)
	X	Y			
1	2	3	4	5	6
569	696222.99	4395533.47	Аналитический метод	0.10	Закрепление отсутствует
570	696272.25	4395580.94	Аналитический метод	0.10	Закрепление отсутствует
571	696321.52	4395628.40	Аналитический метод	0.10	Закрепление отсутствует
572	696420.04	4395723.32	Аналитический метод	0.10	Закрепление отсутствует
573	696469.31	4395770.78	Аналитический метод	0.10	Закрепление отсутствует
574	696496.07	4395796.57	Аналитический метод	0.10	Закрепление отсутствует
575	696518.57	4395818.24	Аналитический метод	0.10	Закрепление отсутствует
576	696567.83	4395865.71	Аналитический метод	0.10	Закрепление отсутствует
577	696617.09	4395913.17	Аналитический метод	0.10	Закрепление отсутствует
578	696666.36	4395960.63	Аналитический метод	0.10	Закрепление отсутствует
579	696764.88	4396055.55	Аналитический метод	0.10	Закрепление отсутствует
580	696814.07	4396102.95	Аналитический метод	0.10	Закрепление отсутствует
581	696850.93	4396137.95	Аналитический метод	0.10	Закрепление отсутствует
582	696887.86	4396173.02	Аналитический метод	0.10	Закрепление отсутствует
583	696914.13	4396197.97	Аналитический метод	0.10	Закрепление отсутствует
584	696924.78	4396208.09	Аналитический метод	0.10	Закрепление отсутствует
585	697035.57	4396313.30	Аналитический метод	0.10	Закрепление отсутствует
586	697072.49	4396348.37	Аналитический метод	0.10	Закрепление отсутствует
587	697183.28	4396453.58	Аналитический метод	0.10	Закрепление отсутствует
588	697220.20	4396488.65	Аналитический метод	0.10	Закрепление отсутствует
589	697257.13	4396523.72	Аналитический метод	0.10	Закрепление отсутствует
590	697294.06	4396558.80	Аналитический метод	0.10	Закрепление отсутствует
591	697330.99	4396593.87	Аналитический метод	0.10	Закрепление отсутствует
592	697367.91	4396628.94	Аналитический метод	0.10	Закрепление отсутствует
593	697406.46	4396665.55	Аналитический метод	0.10	Закрепление отсутствует

2. Сведения о характерных точках границ объекта					
Обозначение характерных точек границ	Координаты, м		Метод определения координат характерной точки	Средняя квадратическая погрешность положения характерной точки (Mt), м	Описание обозначения точки на местности (при наличии)
	X	Y			
1	2	3	4	5	6
594	697443.46	4396714.04	Аналитический метод	0.10	Закрепление отсутствует
595	697479.11	4396760.76	Аналитический метод	0.10	Закрепление отсутствует
596	697514.75	4396807.47	Аналитический метод	0.10	Закрепление отсутствует
597	697550.39	4396854.19	Аналитический метод	0.10	Закрепление отсутствует
598	697586.03	4396900.90	Аналитический метод	0.10	Закрепление отсутствует
599	697621.68	4396947.62	Аналитический метод	0.10	Закрепление отсутствует
600	697640.23	4396971.94	Аналитический метод	0.10	Закрепление отсутствует
601	697657.32	4396994.33	Аналитический метод	0.10	Закрепление отсутствует
602	697692.99	4397041.08	Аналитический метод	0.10	Закрепление отсутствует
603	697701.19	4397034.83	Аналитический метод	0.10	Закрепление отсутствует
604	697732.26	4397077.45	Аналитический метод	0.10	Закрепление отсутствует
605	697727.41	4397080.98	Аналитический метод	0.10	Закрепление отсутствует
606	697723.83	4397076.46	Аналитический метод	0.10	Закрепление отсутствует
607	697721.18	4397078.03	Аналитический метод	0.10	Закрепление отсутствует
608	697766.40	4397137.28	Аналитический метод	0.10	Закрепление отсутствует
609	697845.19	4397163.34	Аналитический метод	0.10	Закрепление отсутствует
610	697882.90	4397200.16	Аналитический метод	0.10	Закрепление отсутствует
611	698015.18	4397329.36	Аналитический метод	0.10	Закрепление отсутствует
612	698048.26	4397361.66	Аналитический метод	0.10	Закрепление отсутствует
613	698213.61	4397523.16	Аналитический метод	0.10	Закрепление отсутствует
614	698246.69	4397555.46	Аналитический метод	0.10	Закрепление отсутствует
615	698345.90	4397652.36	Аналитический метод	0.10	Закрепление отсутствует
616	698378.90	4397684.58	Аналитический метод	0.10	Закрепление отсутствует
617	698436.32	4397739.82	Аналитический метод	0.10	Закрепление отсутствует
618	698465.07	4397767.47	Аналитический метод	0.10	Закрепление отсутствует

2. Сведения о характерных точках границ объекта					
Обозначение характерных точек границ	Координаты, м		Метод определения координат характерной точки	Средняя квадратическая погрешность положения характерной точки (Mt), м	Описание обозначения точки на местности (при наличии)
	X	Y			
1	2	3	4	5	6
619	698493.81	4397795.13	Аналитический метод	0.10	Закрепление отсутствует
620	698522.56	4397822.78	Аналитический метод	0.10	Закрепление отсутствует
621	698551.31	4397850.44	Аналитический метод	0.10	Закрепление отсутствует
622	698580.06	4397878.09	Аналитический метод	0.10	Закрепление отсутствует
623	698608.81	4397905.75	Аналитический метод	0.10	Закрепление отсутствует
624	698637.55	4397933.40	Аналитический метод	0.10	Закрепление отсутствует
625	698666.30	4397961.05	Аналитический метод	0.10	Закрепление отсутствует
626	698723.80	4398016.36	Аналитический метод	0.10	Закрепление отсутствует
627	698752.55	4398044.02	Аналитический метод	0.10	Закрепление отсутствует
628	698781.30	4398071.67	Аналитический метод	0.10	Закрепление отсутствует
629	698810.04	4398099.33	Аналитический метод	0.10	Закрепление отсутствует
630	698846.43	4398134.33	Аналитический метод	0.10	Закрепление отсутствует
631	698850.19	4398180.76	Аналитический метод	0.10	Закрепление отсутствует
632	698850.71	4398210.27	Аналитический метод	0.10	Закрепление отсутствует
633	698852.76	4398260.50	Аналитический метод	0.10	Закрепление отсутствует
634	698854.96	4398314.26	Аналитический метод	0.10	Закрепление отсутствует
635	698846.66	4398358.02	Аналитический метод	0.10	Закрепление отсутствует
636	698843.86	4398372.80	Аналитический метод	0.10	Закрепление отсутствует
637	698836.95	4398409.04	Аналитический метод	0.10	Закрепление отсутствует
638	698843.56	4398446.77	Аналитический метод	0.10	Закрепление отсутствует
639	698875.67	4398630.21	Аналитический метод	0.10	Закрепление отсутствует
640	698908.07	4398664.95	Аналитический метод	0.10	Закрепление отсутствует
641	698946.15	4398705.77	Аналитический метод	0.10	Закрепление отсутствует
642	698984.23	4398746.58	Аналитический метод	0.10	Закрепление отсутствует
643	699136.55	4398909.86	Аналитический метод	0.10	Закрепление отсутствует

2. Сведения о характерных точках границ объекта					
Обозначение характерных точек границ	Координаты, м		Метод определения координат характерной точки	Средняя квадратическая погрешность положения характерной точки (Mt), м	Описание обозначения точки на местности (при наличии)
	X	Y			
1	2	3	4	5	6
644	699174.63	4398950.67	Аналитический метод	0.10	Закрепление отсутствует
645	699365.03	4399154.77	Аналитический метод	0.10	Закрепление отсутствует
646	699403.11	4399195.58	Аналитический метод	0.10	Закрепление отсутствует
647	699441.19	4399236.40	Аналитический метод	0.10	Закрепление отсутствует
648	699479.23	4399277.17	Аналитический метод	0.10	Закрепление отсутствует
649	699516.52	4399316.76	Аналитический метод	0.10	Закрепление отсутствует
650	699553.86	4399356.40	Аналитический метод	0.10	Закрепление отсутствует
651	699591.19	4399396.04	Аналитический метод	0.10	Закрепление отсутствует
652	699628.53	4399435.68	Аналитический метод	0.10	Закрепление отсутствует
653	699665.87	4399475.33	Аналитический метод	0.10	Закрепление отсутствует
654	699703.21	4399514.97	Аналитический метод	0.10	Закрепление отсутствует
655	699740.54	4399554.61	Аналитический метод	0.10	Закрепление отсутствует
656	699815.22	4399633.89	Аналитический метод	0.10	Закрепление отсутствует
657	699849.55	4399670.34	Аналитический метод	0.10	Закрепление отсутствует
658	699903.99	4399728.14	Аналитический метод	0.10	Закрепление отсутствует
659	699928.41	4399754.06	Аналитический метод	0.10	Закрепление отсутствует
660	699969.84	4399798.04	Аналитический метод	0.10	Закрепление отсутствует
661	700079.72	4399914.71	Аналитический метод	0.10	Закрепление отсутствует
662	700162.95	4400096.58	Аналитический метод	0.10	Закрепление отсутствует
663	700176.85	4400096.45	Аналитический метод	0.10	Закрепление отсутствует
664	700194.76	4400095.35	Аналитический метод	0.10	Закрепление отсутствует
665	700206.95	4400092.79	Аналитический метод	0.10	Закрепление отсутствует
666	700209.20	4400106.18	Аналитический метод	0.10	Закрепление отсутствует
667	700286.24	4400310.57	Аналитический метод	0.10	Закрепление отсутствует
668	700311.92	4400378.71	Аналитический метод	0.10	Закрепление отсутствует

2. Сведения о характерных точках границ объекта					
Обозначение характерных точек границ	Координаты, м		Метод определения координат характерной точки	Средняя квадратическая погрешность положения характерной точки (Mt), м	Описание обозначения точки на местности (при наличии)
	X	Y			
1	2	3	4	5	6
669	700337.59	4400446.84	Аналитический метод	0.10	Закрепление отсутствует
670	700440.31	4400719.36	Аналитический метод	0.10	Закрепление отсутствует
671	700465.99	4400787.50	Аналитический метод	0.10	Закрепление отсутствует
672	700517.35	4400923.76	Аналитический метод	0.10	Закрепление отсутствует
673	700543.02	4400991.89	Аналитический метод	0.10	Закрепление отсутствует
674	700594.38	4401128.15	Аналитический метод	0.10	Закрепление отсутствует
675	700620.06	4401196.29	Аналитический метод	0.10	Закрепление отсутствует
676	700722.78	4401468.81	Аналитический метод	0.10	Закрепление отсутствует
677	700748.45	4401536.94	Аналитический метод	0.10	Закрепление отсутствует
678	700774.13	4401605.07	Аналитический метод	0.10	Закрепление отсутствует
679	700799.81	4401673.21	Аналитический метод	0.10	Закрепление отсутствует
680	700928.21	4402013.86	Аналитический метод	0.10	Закрепление отсутствует
681	700953.88	4402082.00	Аналитический метод	0.10	Закрепление отсутствует
682	701030.92	4402286.39	Аналитический метод	0.10	Закрепление отсутствует
683	701079.82	4402315.80	Аналитический метод	0.10	Закрепление отсутствует
684	701089.30	4402317.86	Аналитический метод	0.10	Закрепление отсутствует
685	701084.88	4402330.38	Аналитический метод	0.10	Закрепление отсутствует
686	701083.61	4402330.14	Аналитический метод	0.10	Закрепление отсутствует
687	701074.72	4402373.28	Аналитический метод	0.10	Закрепление отсутствует
688	701072.83	4402372.85	Аналитический метод	0.10	Закрепление отсутствует
689	701072.06	4402376.54	Аналитический метод	0.10	Закрепление отсутствует
690	701073.96	4402376.98	Аналитический метод	0.10	Закрепление отсутствует
691	701070.52	4402393.67	Аналитический метод	0.10	Закрепление отсутствует
692	701071.49	4402396.24	Аналитический метод	0.10	Закрепление отсутствует
693	701097.49	4402465.29	Аналитический метод	0.10	Закрепление отсутствует

2. Сведения о характерных точках границ объекта					
Обозначение характерных точек границ	Координаты, м		Метод определения координат характерной точки	Средняя квадратическая погрешность положения характерной точки (Mt), м	Описание обозначения точки на местности (при наличии)
	X	Y			
1	2	3	4	5	6
694	701123.50	4402534.34	Аналитический метод	0.10	Закрепление отсутствует
695	701149.50	4402603.39	Аналитический метод	0.10	Закрепление отсутствует
696	701175.50	4402672.45	Аналитический метод	0.10	Закрепление отсутствует
697	701201.50	4402741.50	Аналитический метод	0.10	Закрепление отсутствует
698	701227.51	4402810.55	Аналитический метод	0.10	Закрепление отсутствует
699	701305.51	4403017.70	Аналитический метод	0.10	Закрепление отсутствует
700	701331.52	4403086.75	Аналитический метод	0.10	Закрепление отсутствует
701	701357.52	4403155.80	Аналитический метод	0.10	Закрепление отсутствует
702	701383.52	4403224.86	Аналитический метод	0.10	Закрепление отсутствует
703	701409.52	4403293.91	Аналитический метод	0.10	Закрепление отсутствует
704	701435.53	4403362.96	Аналитический метод	0.10	Закрепление отсутствует
705	701461.53	4403432.01	Аналитический метод	0.10	Закрепление отсутствует
706	701485.99	4403496.96	Аналитический метод	0.10	Закрепление отсутствует
707	701487.68	4403501.46	Аналитический метод	0.10	Закрепление отсутствует
708	701543.92	4403550.92	Аналитический метод	0.10	Закрепление отсутствует
709	701549.04	4403555.20	Аналитический метод	0.10	Закрепление отсутствует
710	701610.54	4403609.34	Аналитический метод	0.10	Закрепление отсутствует
711	701620.04	4403615.23	Аналитический метод	0.10	Закрепление отсутствует
712	701614.82	4403629.03	Аналитический метод	0.10	Закрепление отсутствует
713	701603.33	4403693.23	Аналитический метод	0.10	Закрепление отсутствует
714	701601.03	4403692.84	Аналитический метод	0.10	Закрепление отсутствует
715	701591.05	4403747.31	Аналитический метод	0.10	Закрепление отсутствует
716	701593.57	4403747.76	Аналитический метод	0.10	Закрепление отсутствует
717	701588.82	4403774.34	Аналитический метод	0.10	Закрепление отсутствует
718	701604.02	4403809.55	Аналитический метод	0.10	Закрепление отсутствует

2. Сведения о характерных точках границ объекта					
Обозначение характерных точек границ	Координаты, м		Метод определения координат характерной точки	Средняя квадратическая погрешность положения характерной точки (Mt), м	Описание обозначения точки на местности (при наличии)
	X	Y			
1	2	3	4	5	6
719	701649.51	4403917.64	Аналитический метод	0.10	Закрепление отсутствует
720	701655.87	4403912.82	Аналитический метод	0.10	Закрепление отсутствует
721	701669.65	4403947.17	Аналитический метод	0.10	Закрепление отсутствует
722	701663.80	4403951.60	Аналитический метод	0.10	Закрепление отсутствует
723	701706.64	4404053.41	Аналитический метод	0.10	Закрепление отсутствует
724	701719.72	4404083.36	Аналитический метод	0.10	Закрепление отсутствует
725	701809.78	4404171.96	Аналитический метод	0.10	Закрепление отсутствует
726	701854.81	4404216.25	Аналитический метод	0.10	Закрепление отсутствует
727	701899.84	4404260.55	Аналитический метод	0.10	Закрепление отсутствует
728	702022.30	4404261.57	Аналитический метод	0.10	Закрепление отсутствует
729	702022.62	4404382.87	Аналитический метод	0.10	Закрепление отсутствует
730	702025.49	4404385.67	Аналитический метод	0.10	Закрепление отсутствует
731	702081.24	4404440.04	Аналитический метод	0.10	Закрепление отсутствует
732	702137.00	4404494.42	Аналитический метод	0.10	Закрепление отсутствует
733	702248.50	4404603.16	Аналитический метод	0.10	Закрепление отсутствует
734	702305.20	4404589.24	Аналитический метод	0.10	Закрепление отсутствует
735	702348.36	4404578.85	Аналитический метод	0.10	Закрепление отсутствует
736	702465.87	4404744.40	Аналитический метод	0.10	Закрепление отсутствует
737	702468.07	4404743.80	Аналитический метод	0.10	Закрепление отсутствует
738	702489.96	4404774.49	Аналитический метод	0.10	Закрепление отсутствует
739	702487.67	4404775.11	Аналитический метод	0.10	Закрепление отсутствует
740	702511.11	4404808.14	Аналитический метод	0.10	Закрепление отсутствует
741	702538.24	4404845.55	Аналитический метод	0.10	Закрепление отсутствует
742	702539.12	4404847.03	Аналитический метод	0.10	Закрепление отсутствует
743	702550.07	4404861.73	Аналитический метод	0.10	Закрепление отсутствует

2. Сведения о характерных точках границ объекта					
Обозначение характерных точек границ	Координаты, м		Метод определения координат характерной точки	Средняя квадратическая погрешность положения характерной точки (Mt), м	Описание обозначения точки на местности (при наличии)
	X	Y			
1	2	3	4	5	6
744	702584.16	4404909.76	Аналитический метод	0.10	Закрепление отсутствует
745	702585.40	4404909.73	Аналитический метод	0.10	Закрепление отсутствует
746	702592.37	4404911.36	Аналитический метод	0.10	Закрепление отсутствует
747	702597.16	4404920.16	Аналитический метод	0.10	Закрепление отсутствует
748	702597.42	4404922.82	Аналитический метод	0.10	Закрепление отсутствует
749	702596.77	4404926.17	Аналитический метод	0.10	Закрепление отсутствует
750	702598.40	4404929.58	Аналитический метод	0.10	Закрепление отсутствует
751	702607.29	4404941.97	Аналитический метод	0.10	Закрепление отсутствует
752	702611.91	4404943.12	Аналитический метод	0.10	Закрепление отсутствует
753	702684.66	4404988.43	Аналитический метод	0.10	Закрепление отсутствует
754	702813.78	4405067.83	Аналитический метод	0.10	Закрепление отсутствует
755	702812.33	4405070.26	Аналитический метод	0.10	Закрепление отсутствует
756	702833.36	4405082.45	Аналитический метод	0.10	Закрепление отсутствует
757	702838.17	4405096.47	Аналитический метод	0.10	Закрепление отсутствует
758	702847.85	4405106.23	Аналитический метод	0.10	Закрепление отсутствует
759	702869.81	4405117.84	Аналитический метод	0.10	Закрепление отсутствует
760	702858.18	4405143.36	Аналитический метод	0.10	Закрепление отсутствует
761	702839.42	4405133.44	Аналитический метод	0.10	Закрепление отсутствует
762	702812.37	4405191.99	Аналитический метод	0.10	Закрепление отсутствует
763	702813.24	4405192.50	Аналитический метод	0.10	Закрепление отсутствует
764	702808.63	4405202.45	Аналитический метод	0.10	Закрепление отсутствует
765	702775.81	4405267.43	Аналитический метод	0.10	Закрепление отсутствует
766	702770.18	4405278.57	Аналитический метод	0.10	Закрепление отсутствует
767	702746.00	4405326.44	Аналитический метод	0.10	Закрепление отсутствует
768	702765.26	4405337.79	Аналитический метод	0.10	Закрепление отсутствует

2. Сведения о характерных точках границ объекта					
Обозначение характерных точек границ	Координаты, м		Метод определения координат характерной точки	Средняя квадратическая погрешность положения характерной точки (Mt), м	Описание обозначения точки на местности (при наличии)
	X	Y			
1	2	3	4	5	6
769	702771.45	4405343.98	Аналитический метод	0.10	Закрепление отсутствует
770	702806.76	4405362.76	Аналитический метод	0.10	Закрепление отсутствует
771	702810.45	4405355.50	Аналитический метод	0.10	Закрепление отсутствует
772	702816.69	4405358.66	Аналитический метод	0.10	Закрепление отсутствует
773	702809.78	4405372.29	Аналитический метод	0.10	Закрепление отсутствует
774	702767.24	4405349.67	Аналитический метод	0.10	Закрепление отсутствует
775	702760.94	4405343.37	Аналитический метод	0.10	Закрепление отсутствует
776	702736.79	4405329.14	Аналитический метод	0.10	Закрепление отсутствует
777	702802.33	4405199.40	Аналитический метод	0.10	Закрепление отсутствует
778	702834.16	4405130.66	Аналитический метод	0.10	Закрепление отсутствует
779	702817.23	4405121.71	Аналитический метод	0.10	Закрепление отсутствует
780	702815.90	4405117.84	Аналитический метод	0.10	Закрепление отсутствует
781	702810.27	4405101.43	Аналитический метод	0.10	Закрепление отсутствует
782	702722.22	4405050.42	Аналитический метод	0.10	Закрепление отсутствует
783	702595.49	4404976.99	Аналитический метод	0.10	Закрепление отсутствует
784	702589.09	4404973.28	Аналитический метод	0.10	Закрепление отсутствует
785	702571.46	4404947.56	Аналитический метод	0.10	Закрепление отсутствует
786	702567.99	4404947.20	Аналитический метод	0.10	Закрепление отсутствует
787	702563.87	4404943.74	Аналитический метод	0.10	Закрепление отсутствует
788	702557.07	4404936.40	Аналитический метод	0.10	Закрепление отсутствует
789	702559.25	4404929.76	Аналитический метод	0.10	Закрепление отсутствует
790	702554.35	4404922.62	Аналитический метод	0.10	Закрепление отсутствует
791	702547.41	4404918.61	Аналитический метод	0.10	Закрепление отсутствует
792	702546.46	4404917.27	Аналитический метод	0.10	Закрепление отсутствует
793	702536.62	4404897.73	Аналитический метод	0.10	Закрепление отсутствует

2. Сведения о характерных точках границ объекта					
Обозначение характерных точек границ	Координаты, м		Метод определения координат характерной точки	Средняя квадратическая погрешность положения характерной точки (Mt), м	Описание обозначения точки на местности (при наличии)
	X	Y			
1	2	3	4	5	6
794	702535.05	4404895.32	Аналитический метод	0.10	Закрепление отсутствует
795	702534.72	4404893.98	Аналитический метод	0.10	Закрепление отсутствует
796	702527.62	4404883.61	Аналитический метод	0.10	Закрепление отсутствует
797	702454.30	4404784.23	Аналитический метод	0.10	Закрепление отсутствует
798	702447.39	4404786.12	Аналитический метод	0.10	Закрепление отсутствует
799	702425.51	4404755.43	Аналитический метод	0.10	Закрепление отсутствует
800	702432.42	4404753.54	Аналитический метод	0.10	Закрепление отсутствует
801	702334.44	4404616.17	Аналитический метод	0.10	Закрепление отсутствует
802	702257.82	4404634.69	Аналитический метод	0.10	Закрепление отсутствует
803	702238.36	4404639.40	Аналитический метод	0.10	Закрепление отсутствует
804	702122.06	4404525.51	Аналитический метод	0.10	Закрепление отсутствует
805	701990.33	4404396.51	Аналитический метод	0.10	Закрепление отсутствует
806	701990.33	4404294.34	Аналитический метод	0.10	Закрепление отсутствует
807	701886.24	4404293.42	Аналитический метод	0.10	Закрепление отсутствует
808	701692.12	4404102.37	Аналитический метод	0.10	Закрепление отсутствует
809	701674.11	4404059.88	Аналитический метод	0.10	Закрепление отсутствует
810	701636.86	4403972.00	Аналитический метод	0.10	Закрепление отсутствует
811	701625.56	4403980.55	Аналитический метод	0.10	Закрепление отсутствует
812	701611.54	4403946.39	Аналитический метод	0.10	Закрепление отсутствует
813	701622.50	4403938.09	Аналитический метод	0.10	Закрепление отсутствует
814	701542.48	4403749.32	Аналитический метод	0.10	Закрепление отсутствует
815	701545.81	4403711.50	Аналитический метод	0.10	Закрепление отсутствует
816	701554.67	4403610.80	Аналитический метод	0.10	Закрепление отсутствует
817	701484.36	4403544.81	Аналитический метод	0.10	Закрепление отсутствует
818	701484.34	4403544.79	Аналитический метод	0.10	Закрепление отсутствует

2. Сведения о характерных точках границ объекта					
Обозначение характерных точек границ	Координаты, м		Метод определения координат характерной точки	Средняя квадратическая погрешность положения характерной точки (Mt), м	Описание обозначения точки на местности (при наличии)
	X	Y			
1	2	3	4	5	6
819	701458.44	4403520.48	Аналитический метод	0.10	Закрепление отсутствует
820	701037.92	4402398.98	Аналитический метод	0.10	Закрепление отсутствует
821	701005.19	4402311.81	Аналитический метод	0.10	Закрепление отсутствует
822	701002.29	4402304.09	Аналитический метод	0.10	Закрепление отсутствует
823	700182.04	4400127.25	Аналитический метод	0.10	Закрепление отсутствует
824	700168.11	4400127.28	Аналитический метод	0.10	Закрепление отсутствует
825	700146.23	4400127.32	Аналитический метод	0.10	Закрепление отсутствует
826	700135.94	4400104.85	Аналитический метод	0.10	Закрепление отсутствует
827	700100.53	4400105.29	Аналитический метод	0.10	Закрепление отсутствует
828	700090.35	4400109.11	Аналитический метод	0.10	Закрепление отсутствует
829	700089.64	4400097.93	Аналитический метод	0.10	Закрепление отсутствует
830	700060.29	4400032.00	Аналитический метод	0.10	Закрепление отсутствует
831	700045.61	4399999.04	Аналитический метод	0.10	Закрепление отсутствует
832	700030.93	4399966.07	Аналитический метод	0.10	Закрепление отсутствует
833	700023.21	4399958.82	Аналитический метод	0.10	Закрепление отсутствует
834	700020.85	4399950.97	Аналитический метод	0.10	Закрепление отсутствует
835	699888.33	4399809.85	Аналитический метод	0.10	Закрепление отсутствует
836	699840.21	4399758.38	Аналитический метод	0.10	Закрепление отсутствует
837	699777.20	4399690.93	Аналитический метод	0.10	Закрепление отсутствует
838	699745.70	4399657.20	Аналитический метод	0.10	Закрепление отсутствует
839	699714.20	4399623.48	Аналитический метод	0.10	Закрепление отсутствует
840	699682.70	4399589.75	Аналитический метод	0.10	Закрепление отсутствует
841	699651.19	4399556.02	Аналитический метод	0.10	Закрепление отсутствует
842	699619.69	4399522.30	Аналитический метод	0.10	Закрепление отсутствует
843	699588.19	4399488.57	Аналитический метод	0.10	Закрепление отсутствует

2. Сведения о характерных точках границ объекта					
Обозначение характерных точек границ	Координаты, м		Метод определения координат характерной точки	Средняя квадратическая погрешность положения характерной точки (Mt), м	Описание обозначения точки на местности (при наличии)
	X	Y			
1	2	3	4	5	6
844	699556.68	4399454.84	Аналитический метод	0.10	Закрепление отсутствует
845	699525.18	4399421.12	Аналитический метод	0.10	Закрепление отсутствует
846	699493.68	4399387.39	Аналитический метод	0.10	Закрепление отсутствует
847	699462.18	4399353.67	Аналитический метод	0.10	Закрепление отсутствует
848	699430.67	4399319.94	Аналитический метод	0.10	Закрепление отсутствует
849	699399.17	4399286.21	Аналитический метод	0.10	Закрепление отсутствует
850	699367.67	4399252.49	Аналитический метод	0.10	Закрепление отсутствует
851	699336.17	4399218.76	Аналитический метод	0.10	Закрепление отсутствует
852	699304.66	4399185.03	Аналитический метод	0.10	Закрепление отсутствует
853	699273.16	4399151.31	Аналитический метод	0.10	Закрепление отсутствует
854	699241.66	4399117.58	Аналитический метод	0.10	Закрепление отсутствует
855	699210.15	4399083.86	Аналитический метод	0.10	Закрепление отсутствует
856	699147.15	4399016.40	Аналитический метод	0.10	Закрепление отсутствует
857	699115.65	4398982.68	Аналитический метод	0.10	Закрепление отсутствует
858	699084.14	4398948.95	Аналитический метод	0.10	Закрепление отсутствует
859	699052.64	4398915.22	Аналитический метод	0.10	Закрепление отсутствует
860	699021.14	4398881.50	Аналитический метод	0.10	Закрепление отсутствует
861	698989.63	4398847.77	Аналитический метод	0.10	Закрепление отсутствует
862	698958.13	4398814.05	Аналитический метод	0.10	Закрепление отсутствует
863	698895.13	4398746.59	Аналитический метод	0.10	Закрепление отсутствует
864	698863.62	4398712.87	Аналитический метод	0.10	Закрепление отсутствует
865	698832.12	4398679.14	Аналитический метод	0.10	Закрепление отсутствует
866	698818.16	4398670.83	Аналитический метод	0.10	Закрепление отсутствует
867	698819.29	4398651.74	Аналитический метод	0.10	Закрепление отсутствует
868	698806.39	4398584.19	Аналитический метод	0.10	Закрепление отсутствует

2. Сведения о характерных точках границ объекта					
Обозначение характерных точек границ	Координаты, м		Метод определения координат характерной точки	Средняя квадратическая погрешность положения характерной точки (Mt), м	Описание обозначения точки на местности (при наличии)
	X	Y			
1	2	3	4	5	6
869	698793.48	4398516.64	Аналитический метод	0.10	Закрепление отсутствует
870	698787.31	4398505.84	Аналитический метод	0.10	Закрепление отсутствует
871	698790.81	4398493.61	Аналитический метод	0.10	Закрепление отсутствует
872	698789.32	4398435.69	Аналитический метод	0.10	Закрепление отсутствует
873	698787.82	4398377.76	Аналитический метод	0.10	Закрепление отсутствует
874	698787.55	4398365.34	Аналитический метод	0.10	Закрепление отсутствует
875	698787.00	4398343.36	Аналитический метод	0.10	Закрепление отсутствует
876	698786.38	4398319.51	Аналитический метод	0.10	Закрепление отсутствует
877	698780.90	4398312.27	Аналитический метод	0.10	Закрепление отсутствует
878	698785.76	4398304.71	Аналитический метод	0.10	Закрепление отсутствует
879	698783.86	4398244.96	Аналитический метод	0.10	Закрепление отсутствует
880	698781.95	4398185.21	Аналитический метод	0.10	Закрепление отсутствует
881	698781.12	4398150.90	Аналитический метод	0.10	Закрепление отсутствует
882	698746.81	4398117.96	Аналитический метод	0.10	Закрепление отсутствует
883	698701.79	4398075.28	Аналитический метод	0.10	Закрепление отсутствует
884	698656.76	4398032.60	Аналитический метод	0.10	Закрепление отсутствует
885	698611.74	4397989.92	Аналитический метод	0.10	Закрепление отсутствует
886	698566.71	4397947.24	Аналитический метод	0.10	Закрепление отсутствует
887	698488.32	4397871.44	Аналитический метод	0.10	Закрепление отсутствует
888	698361.93	4397751.02	Аналитический метод	0.10	Закрепление отсутствует
889	698319.81	4397710.88	Аналитический метод	0.10	Закрепление отсутствует
890	698277.68	4397670.73	Аналитический метод	0.10	Закрепление отсутствует
891	698024.90	4397429.89	Аналитический метод	0.10	Закрепление отсутствует
892	697982.78	4397389.75	Аналитический метод	0.10	Закрепление отсутствует
893	697940.65	4397349.60	Аналитический метод	0.10	Закрепление отсутствует

2. Сведения о характерных точках границ объекта					
Обозначение характерных точек границ	Координаты, м		Метод определения координат характерной точки	Средняя квадратическая погрешность положения характерной точки (Mt), м	Описание обозначения точки на местности (при наличии)
	X	Y			
1	2	3	4	5	6
894	697814.26	4397229.18	Аналитический метод	0.10	Закрепление отсутствует
895	697804.02	4397227.24	Аналитический метод	0.10	Закрепление отсутствует
896	697799.84	4397218.47	Аналитический метод	0.10	Закрепление отсутствует
897	697724.50	4397169.00	Аналитический метод	0.10	Закрепление отсутствует
898	697714.22	4397166.90	Аналитический метод	0.10	Закрепление отсутствует
899	697712.62	4397157.51	Аналитический метод	0.10	Закрепление отсутствует
900	697695.41	4397133.45	Аналитический метод	0.10	Закрепление отсутствует
901	697656.18	4397079.20	Аналитический метод	0.10	Закрепление отсутствует
902	697653.23	4397080.91	Аналитический метод	0.10	Закрепление отсутствует
903	697645.70	4397070.49	Аналитический метод	0.10	Закрепление отсутствует
904	697648.63	4397068.75	Аналитический метод	0.10	Закрепление отсутствует
905	697626.74	4397037.24	Аналитический метод	0.10	Закрепление отсутствует
906	697617.34	4397034.86	Аналитический метод	0.10	Закрепление отсутствует
907	697618.34	4397027.05	Аналитический метод	0.10	Закрепление отсутствует
908	697559.64	4396955.06	Аналитический метод	0.10	Закрепление отсутствует
909	697500.94	4396883.08	Аналитический метод	0.10	Закрепление отсутствует
910	697383.54	4396739.10	Аналитический метод	0.10	Закрепление отсутствует
911	697375.52	4396736.04	Аналитический метод	0.10	Закрепление отсутствует
912	697373.99	4396728.28	Аналитический метод	0.10	Закрепление отсутствует
913	697307.01	4396657.04	Аналитический метод	0.10	Закрепление отсутствует
914	697273.52	4396621.41	Аналитический метод	0.10	Закрепление отсутствует
915	697240.03	4396585.79	Аналитический метод	0.10	Закрепление отсутствует
916	697230.55	4396582.53	Аналитический метод	0.10	Закрепление отсутствует
917	697228.55	4396574.43	Аналитический метод	0.10	Закрепление отсутствует
918	697194.02	4396542.58	Аналитический метод	0.10	Закрепление отсутствует

2. Сведения о характерных точках границ объекта					
Обозначение характерных точек границ	Координаты, м		Метод определения координат характерной точки	Средняя квадратическая погрешность положения характерной точки (Mt), м	Описание обозначения точки на местности (при наличии)
	X	Y			
1	2	3	4	5	6
919	697159.49	4396510.72	Аналитический метод	0.10	Закрепление отсутствует
920	697124.95	4396478.87	Аналитический метод	0.10	Закрепление отсутствует
921	697090.42	4396447.02	Аналитический метод	0.10	Закрепление отсутствует
922	697055.89	4396415.16	Аналитический метод	0.10	Закрепление отсутствует
923	697021.36	4396383.31	Аналитический метод	0.10	Закрепление отсутствует
924	696952.29	4396319.61	Аналитический метод	0.10	Закрепление отсутствует
925	696883.23	4396255.90	Аналитический метод	0.10	Закрепление отсутствует
926	696814.16	4396192.19	Аналитический метод	0.10	Закрепление отсутствует
927	696745.10	4396128.49	Аналитический метод	0.10	Закрепление отсутствует
928	696676.03	4396064.78	Аналитический метод	0.10	Закрепление отсутствует
929	696666.12	4396062.15	Аналитический метод	0.10	Закрепление отсутствует
930	696664.50	4396054.18	Аналитический метод	0.10	Закрепление отсутствует
931	696616.54	4396007.67	Аналитический метод	0.10	Закрепление отсутствует
932	696568.59	4395961.16	Аналитический метод	0.10	Закрепление отсутствует
933	696472.67	4395868.14	Аналитический метод	0.10	Закрепление отсутствует
934	696424.71	4395821.62	Аналитический метод	0.10	Закрепление отсутствует
935	696376.76	4395775.11	Аналитический метод	0.10	Закрепление отсутствует
936	696232.88	4395635.58	Аналитический метод	0.10	Закрепление отсутствует
937	696184.93	4395589.07	Аналитический метод	0.10	Закрепление отсутствует
938	696089.01	4395496.05	Аналитический метод	0.10	Закрепление отсутствует
939	696041.05	4395449.53	Аналитический метод	0.10	Закрепление отсутствует
940	695993.10	4395403.02	Аналитический метод	0.10	Закрепление отсутствует
941	695897.18	4395310.00	Аналитический метод	0.10	Закрепление отсутствует
942	695883.54	4395309.63	Аналитический метод	0.10	Закрепление отсутствует
943	695771.90	4395344.23	Аналитический метод	0.10	Закрепление отсутствует

2. Сведения о характерных точках границ объекта					
Обозначение характерных точек границ	Координаты, м		Метод определения координат характерной точки	Средняя квадратическая погрешность положения характерной точки (Mt), м	Описание обозначения точки на местности (при наличии)
	X	Y			
1	2	3	4	5	6
944	695755.84	4395351.67	Аналитический метод	0.10	Закрепление отсутствует
945	695751.98	4395343.68	Аналитический метод	0.10	Закрепление отсутствует
946	695708.95	4395303.85	Аналитический метод	0.10	Закрепление отсутствует
947	695665.92	4395264.01	Аналитический метод	0.10	Закрепление отсутствует
948	695622.88	4395224.18	Аналитический метод	0.10	Закрепление отсутствует
949	695579.85	4395184.34	Аналитический метод	0.10	Закрепление отсутствует
950	695574.76	4395182.57	Аналитический метод	0.10	Закрепление отсутствует
951	695568.61	4395173.01	Аналитический метод	0.10	Закрепление отсутствует
952	695534.95	4395137.51	Аналитический метод	0.10	Закрепление отсутствует
953	695501.30	4395102.01	Аналитический метод	0.10	Закрепление отсутствует
954	695467.64	4395066.51	Аналитический метод	0.10	Закрепление отсутствует
955	695433.98	4395031.02	Аналитический метод	0.10	Закрепление отсутствует
956	695400.32	4394995.52	Аналитический метод	0.10	Закрепление отсутствует
957	695366.67	4394960.02	Аналитический метод	0.10	Закрепление отсутствует
958	695299.35	4394889.02	Аналитический метод	0.10	Закрепление отсутствует
959	695292.74	4394884.13	Аналитический метод	0.10	Закрепление отсутствует
960	695288.14	4394879.51	Аналитический метод	0.10	Закрепление отсутствует
961	695251.34	4394853.09	Аналитический метод	0.10	Закрепление отсутствует
962	695214.55	4394826.68	Аналитический метод	0.10	Закрепление отсутствует
963	695140.95	4394773.84	Аналитический метод	0.10	Закрепление отсутствует
964	695134.21	4394770.39	Аналитический метод	0.10	Закрепление отсутствует
965	695129.15	4394759.64	Аналитический метод	0.10	Закрепление отсутствует
966	695106.45	4394721.01	Аналитический метод	0.10	Закрепление отсутствует
967	695083.74	4394682.38	Аналитический метод	0.10	Закрепление отсутствует
968	695075.94	4394678.13	Аналитический метод	0.10	Закрепление отсутствует

2. Сведения о характерных точках границ объекта					
Обозначение характерных точек границ	Координаты, м		Метод определения координат характерной точки	Средняя квадратическая погрешность положения характерной точки (Mt), м	Описание обозначения точки на местности (при наличии)
	X	Y			
1	2	3	4	5	6
969	695050.33	4394634.82	Аналитический метод	0.10	Закрепление отсутствует
970	695050.42	4394626.39	Аналитический метод	0.10	Закрепление отсутствует
971	695028.12	4394588.44	Аналитический метод	0.10	Закрепление отсутствует
972	695005.83	4394550.49	Аналитический метод	0.10	Закрепление отсутствует
973	694961.23	4394474.59	Аналитический метод	0.10	Закрепление отсутствует
974	694949.24	4394466.58	Аналитический метод	0.10	Закрепление отсутствует
975	694898.50	4394429.57	Аналитический метод	0.10	Закрепление отсутствует
976	694847.75	4394392.57	Аналитический метод	0.10	Закрепление отсутствует
977	694797.01	4394355.56	Аналитический метод	0.10	Закрепление отсутствует
978	694746.26	4394318.55	Аналитический метод	0.10	Закрепление отсутствует
979	694738.11	4394313.45	Аналитический метод	0.10	Закрепление отсутствует
980	694733.07	4394307.01	Аналитический метод	0.10	Закрепление отсутствует
981	694575.67	4394153.57	Аналитический метод	0.10	Закрепление отсутствует
982	694536.32	4394115.20	Аналитический метод	0.10	Закрепление отсутствует
983	694418.27	4394000.12	Аналитический метод	0.10	Закрепление отсутствует
984	694412.15	4393995.68	Аналитический метод	0.10	Закрепление отсутствует
985	694411.42	4393994.68	Аналитический метод	0.10	Закрепление отсутствует
986	694411.02	4393989.09	Аналитический метод	0.10	Закрепление отсутствует
987	694081.83	4393673.31	Аналитический метод	0.10	Закрепление отсутствует
988	694077.21	4393673.64	Аналитический метод	0.10	Закрепление отсутствует
989	694072.50	4393669.77	Аналитический метод	0.10	Закрепление отсутствует
990	694072.22	4393665.95	Аналитический метод	0.10	Закрепление отсутствует
991	694025.37	4393636.71	Аналитический метод	0.10	Закрепление отсутствует
992	694018.61	4393637.20	Аналитический метод	0.10	Закрепление отсутствует
993	694013.90	4393633.32	Аналитический метод	0.10	Закрепление отсутствует

2. Сведения о характерных точках границ объекта					
Обозначение характерных точек границ	Координаты, м		Метод определения координат характерной точки	Средняя квадратическая погрешность положения характерной точки (Mt), м	Описание обозначения точки на местности (при наличии)
	X	Y			
1	2	3	4	5	6
994	694013.44	4393626.93	Аналитический метод	0.10	Закрепление отсутствует
995	693869.36	4393477.66	Аналитический метод	0.10	Закрепление отсутствует
996	693863.84	4393477.28	Аналитический метод	0.10	Закрепление отсутствует
997	693859.72	4393472.78	Аналитический метод	0.10	Закрепление отсутствует
998	693860.01	4393468.47	Аналитический метод	0.10	Закрепление отсутствует
999	693038.26	4392692.32	Аналитический метод	0.10	Закрепление отсутствует
1000	693034.94	4392692.55	Аналитический метод	0.10	Закрепление отсутствует
1001	693030.23	4392688.68	Аналитический метод	0.10	Закрепление отсутствует
1002	693029.95	4392684.75	Аналитический метод	0.10	Закрепление отсутствует
1003	692812.08	4392492.48	Аналитический метод	0.10	Закрепление отсутствует
1004	692776.10	4392464.65	Аналитический метод	0.10	Закрепление отсутствует
1005	692768.88	4392463.29	Аналитический метод	0.10	Закрепление отсутствует
1006	692733.65	4392470.55	Аналитический метод	0.10	Закрепление отсутствует
1007	692721.86	4392474.54	Аналитический метод	0.10	Закрепление отсутствует
1008	692713.87	4392459.45	Аналитический метод	0.10	Закрепление отсутствует
1009	692684.45	4392413.57	Аналитический метод	0.10	Закрепление отсутствует
1010	692680.68	4392411.29	Аналитический метод	0.10	Закрепление отсутствует
1011	692679.87	4392406.57	Аналитический метод	0.10	Закрепление отсутствует
1012	692592.27	4392270.37	Аналитический метод	0.10	Закрепление отсутствует
1013	692588.33	4392266.61	Аналитический метод	0.10	Закрепление отсутствует
1014	692588.45	4392264.21	Аналитический метод	0.10	Закрепление отсутствует
1015	692537.33	4392213.92	Аналитический метод	0.10	Закрепление отсутствует
1016	692481.53	4392160.75	Аналитический метод	0.10	Закрепление отсутствует
1017	692418.30	4392100.51	Аналитический метод	0.10	Закрепление отсутствует
1018	692355.08	4392040.27	Аналитический метод	0.10	Закрепление отсутствует

2. Сведения о характерных точках границ объекта					
Обозначение характерных точек границ	Координаты, м		Метод определения координат характерной точки	Средняя квадратическая погрешность положения характерной точки (Mt), м	Описание обозначения точки на местности (при наличии)
	X	Y			
1	2	3	4	5	6
1019	692291.85	4391980.04	Аналитический метод	0.10	Закрепление отсутствует
1020	692228.63	4391919.80	Аналитический метод	0.10	Закрепление отсутствует
1021	692165.40	4391859.56	Аналитический метод	0.10	Закрепление отсутствует
1022	692038.96	4391739.08	Аналитический метод	0.10	Закрепление отсутствует
1023	691975.73	4391678.84	Аналитический метод	0.10	Закрепление отсутствует
1024	691912.51	4391618.60	Аналитический метод	0.10	Закрепление отсутствует
1025	691849.28	4391558.36	Аналитический метод	0.10	Закрепление отсутствует
1026	691786.06	4391498.13	Аналитический метод	0.10	Закрепление отсутствует
1027	691722.83	4391437.89	Аналитический метод	0.10	Закрепление отсутствует
1028	691659.61	4391377.65	Аналитический метод	0.10	Закрепление отсутствует
1029	691596.38	4391317.41	Аналитический метод	0.10	Закрепление отсутствует
1030	691469.94	4391196.93	Аналитический метод	0.10	Закрепление отсутствует
1031	691406.71	4391136.69	Аналитический метод	0.10	Закрепление отсутствует
1032	691343.49	4391076.45	Аналитический метод	0.10	Закрепление отсутствует
1033	691280.26	4391016.22	Аналитический метод	0.10	Закрепление отсутствует
1034	691217.04	4390955.98	Аналитический метод	0.10	Закрепление отсутствует
1035	691153.81	4390895.74	Аналитический метод	0.10	Закрепление отсутствует
1036	691102.74	4390847.07	Аналитический метод	0.10	Закрепление отсутствует
1037	691090.59	4390835.50	Аналитический метод	0.10	Закрепление отсутствует
1038	691027.37	4390775.26	Аналитический метод	0.10	Закрепление отсутствует
1039	690964.14	4390715.02	Аналитический метод	0.10	Закрепление отсутствует
1040	690900.92	4390654.78	Аналитический метод	0.10	Закрепление отсутствует
1041	690837.69	4390594.54	Аналитический метод	0.10	Закрепление отсутствует
1042	690774.47	4390534.31	Аналитический метод	0.10	Закрепление отсутствует
1043	690711.24	4390474.07	Аналитический метод	0.10	Закрепление отсутствует

2. Сведения о характерных точках границ объекта					
Обозначение характерных точек границ	Координаты, м		Метод определения координат характерной точки	Средняя квадратическая погрешность положения характерной точки (Mt), м	Описание обозначения точки на местности (при наличии)
	X	Y			
1	2	3	4	5	6
1044	690648.02	4390413.83	Аналитический метод	0.10	Закрепление отсутствует
1045	690584.79	4390353.59	Аналитический метод	0.10	Закрепление отсутствует
1046	690521.55	4390293.33	Аналитический метод	0.10	Закрепление отсутствует
1047	690457.46	4390231.28	Аналитический метод	0.10	Закрепление отсутствует
1048	690393.41	4390169.25	Аналитический метод	0.10	Закрепление отсутствует
1049	690329.35	4390107.21	Аналитический метод	0.10	Закрепление отсутствует
1050	690265.30	4390045.18	Аналитический метод	0.10	Закрепление отсутствует
1051	690137.18	4389921.12	Аналитический метод	0.10	Закрепление отсутствует
1052	690073.13	4389859.08	Аналитический метод	0.10	Закрепление отсутствует
1053	690012.69	4389800.54	Аналитический метод	0.10	Закрепление отсутствует
1054	690005.87	4389796.78	Аналитический метод	0.10	Закрепление отсутствует
1055	689981.25	4389788.58	Аналитический метод	0.10	Закрепление отсутствует
1056	689975.47	4389786.65	Аналитический метод	0.10	Закрепление отсутствует
1057	689968.64	4389784.38	Аналитический метод	0.10	Закрепление отсутствует
1058	689955.61	4389853.11	Аналитический метод	0.10	Закрепление отсутствует
1059	689943.11	4389919.00	Аналитический метод	0.10	Закрепление отсутствует
1060	689945.77	4389919.50	Аналитический метод	0.10	Закрепление отсутствует
1061	689928.35	4390010.85	Аналитический метод	0.10	Закрепление отсутствует
1062	689919.85	4390057.81	Аналитический метод	0.10	Закрепление отсутствует
1063	689922.89	4390061.61	Аналитический метод	0.10	Закрепление отсутствует
1064	689931.05	4390071.81	Аналитический метод	0.10	Закрепление отсутствует
1065	689928.85	4390077.31	Аналитический метод	0.10	Закрепление отсутствует
1066	689926.89	4390076.22	Аналитический метод	0.10	Закрепление отсутствует
1067	689915.66	4390062.18	Аналитический метод	0.10	Закрепление отсутствует
1068	689912.72	4390063.26	Аналитический метод	0.10	Закрепление отсутствует

2. Сведения о характерных точках границ объекта					
Обозначение характерных точек границ	Координаты, м		Метод определения координат характерной точки	Средняя квадратическая погрешность положения характерной точки (Mt), м	Описание обозначения точки на местности (при наличии)
	X	Y			
1	2	3	4	5	6
1069	689910.62	4390067.16	Аналитический метод	0.10	Закрепление отсутствует
1070	689903.67	4390063.20	Аналитический метод	0.10	Закрепление отсутствует
1071	689909.77	4390051.88	Аналитический метод	0.10	Закрепление отсутствует
1072	689922.43	4389985.13	Аналитический метод	0.10	Закрепление отсутствует
1073	689935.09	4389918.37	Аналитический метод	0.10	Закрепление отсутствует
1074	689947.75	4389851.62	Аналитический метод	0.10	Закрепление отсутствует
1075	689960.41	4389784.86	Аналитический метод	0.10	Закрепление отсутствует
1076	689960.84	4389782.61	Аналитический метод	0.10	Закрепление отсутствует
1077	689952.24	4389779.70	Аналитический метод	0.10	Закрепление отсутствует
1078	689896.52	4389671.03	Аналитический метод	0.10	Закрепление отсутствует
1079	689894.60	4389670.28	Аналитический метод	0.10	Закрепление отсутствует
1080	689890.83	4389668.81	Аналитический метод	0.10	Закрепление отсутствует
1081	689888.50	4389668.35	Аналитический метод	0.10	Закрепление отсутствует
1082	689877.99	4389666.30	Аналитический метод	0.10	Закрепление отсутствует
1083	689874.72	4389678.09	Аналитический метод	0.10	Закрепление отсутствует
1084	689869.80	4389664.69	Аналитический метод	0.10	Закрепление отсутствует
1085	689859.23	4389662.62	Аналитический метод	0.10	Закрепление отсутствует
1086	689856.94	4389662.94	Аналитический метод	0.10	Закрепление отсутствует
1087	689851.97	4389659.39	Аналитический метод	0.10	Закрепление отсутствует
1088	689851.83	4389658.36	Аналитический метод	0.10	Закрепление отсутствует
1089	689807.93	4389619.42	Аналитический метод	0.10	Закрепление отсутствует
1090	689695.85	4389520.01	Аналитический метод	0.10	Закрепление отсутствует
1091	689663.71	4389490.17	Аналитический метод	0.10	Закрепление отсутствует
1092	689579.92	4389415.85	Аналитический метод	0.10	Закрепление отсутствует
1093	689574.03	4389410.52	Аналитический метод	0.10	Закрепление отсутствует

2. Сведения о характерных точках границ объекта					
Обозначение характерных точек границ	Координаты, м		Метод определения координат характерной точки	Средняя квадратическая погрешность положения характерной точки (Mt), м	Описание обозначения точки на местности (при наличии)
	X	Y			
1	2	3	4	5	6
1094	689566.76	4389409.34	Аналитический метод	0.10	Закрепление отсутствует
1095	689563.24	4389402.81	Аналитический метод	0.10	Закрепление отсутствует
1096	689449.48	4389330.03	Аналитический метод	0.10	Закрепление отсутствует
1097	689392.59	4389293.63	Аналитический метод	0.10	Закрепление отсутствует
1098	689335.71	4389257.24	Аналитический метод	0.10	Закрепление отсутствует
1099	689241.17	4389375.98	Аналитический метод	0.10	Закрепление отсутствует
1100	689294.53	4389234.25	Аналитический метод	0.10	Закрепление отсутствует
1101	689280.86	4389225.08	Аналитический метод	0.10	Закрепление отсутствует
1102	689267.74	4389215.68	Аналитический метод	0.10	Закрепление отсутствует
1103	689249.65	4389203.04	Аналитический метод	0.10	Закрепление отсутствует
1104	689241.83	4389200.79	Аналитический метод	0.10	Закрепление отсутствует
1105	689240.53	4389192.41	Аналитический метод	0.10	Закрепление отсутствует
1106	689204.87	4389136.55	Аналитический метод	0.10	Закрепление отсутствует
1107	689169.22	4389080.69	Аналитический метод	0.10	Закрепление отсутствует
1108	689097.90	4388968.97	Аналитический метод	0.10	Закрепление отсутствует
1109	689089.85	4388966.65	Аналитический метод	0.10	Закрепление отсутствует
1110	689087.33	4388956.70	Аналитический метод	0.10	Закрепление отсутствует
1111	689050.16	4388921.81	Аналитический метод	0.10	Закрепление отсутствует
1112	689012.99	4388886.91	Аналитический метод	0.10	Закрепление отсутствует
1113	688975.82	4388852.02	Аналитический метод	0.10	Закрепление отсутствует
1114	688938.65	4388817.12	Аналитический метод	0.10	Закрепление отсутствует
1115	688901.48	4388782.23	Аналитический метод	0.10	Закрепление отсутствует
1116	688864.31	4388747.33	Аналитический метод	0.10	Закрепление отсутствует
1117	688789.97	4388677.54	Аналитический метод	0.10	Закрепление отсутствует
1118	688752.80	4388642.65	Аналитический метод	0.10	Закрепление отсутствует

2. Сведения о характерных точках границ объекта					
Обозначение характерных точек границ	Координаты, м		Метод определения координат характерной точки	Средняя квадратическая погрешность положения характерной точки (Mt), м	Описание обозначения точки на местности (при наличии)
	X	Y			
1	2	3	4	5	6
1119	688715.63	4388607.75	Аналитический метод	0.10	Закрепление отсутствует
1120	688678.46	4388572.86	Аналитический метод	0.10	Закрепление отсутствует
1121	688641.29	4388537.96	Аналитический метод	0.10	Закрепление отсутствует
1122	688604.12	4388503.07	Аналитический метод	0.10	Закрепление отсутствует
1123	688566.95	4388468.17	Аналитический метод	0.10	Закрепление отсутствует
1124	688529.78	4388433.28	Аналитический метод	0.10	Закрепление отсутствует
1125	688492.62	4388398.38	Аналитический метод	0.10	Закрепление отсутствует
1126	688455.45	4388363.49	Аналитический метод	0.10	Закрепление отсутствует
1127	688418.28	4388328.59	Аналитический метод	0.10	Закрепление отсутствует
1128	688381.11	4388293.70	Аналитический метод	0.10	Закрепление отсутствует
1129	688343.94	4388258.80	Аналитический метод	0.10	Закрепление отсутствует
1130	688306.77	4388223.91	Аналитический метод	0.10	Закрепление отсутствует
1131	688269.60	4388189.01	Аналитический метод	0.10	Закрепление отсутствует
1132	688232.43	4388154.12	Аналитический метод	0.10	Закрепление отсутствует
1133	688195.26	4388119.22	Аналитический метод	0.10	Закрепление отсутствует
1134	688158.09	4388084.33	Аналитический метод	0.10	Закрепление отсутствует
1135	688120.92	4388049.43	Аналитический метод	0.10	Закрепление отсутствует
1136	688083.75	4388014.54	Аналитический метод	0.10	Закрепление отсутствует
1137	688046.58	4387979.64	Аналитический метод	0.10	Закрепление отсутствует
1138	688009.41	4387944.75	Аналитический метод	0.10	Закрепление отсутствует
1139	687972.24	4387909.85	Аналитический метод	0.10	Закрепление отсутствует
1140	687935.07	4387874.96	Аналитический метод	0.10	Закрепление отсутствует
1141	687897.90	4387840.06	Аналитический метод	0.10	Закрепление отсутствует
1142	687888.86	4387838.92	Аналитический метод	0.10	Закрепление отсутствует
1143	687885.42	4387827.78	Аналитический метод	0.10	Закрепление отсутствует

2. Сведения о характерных точках границ объекта					
Обозначение характерных точек границ	Координаты, м		Метод определения координат характерной точки	Средняя квадратическая погрешность положения характерной точки (Mt), м	Описание обозначения точки на местности (при наличии)
	X	Y			
1	2	3	4	5	6
1144	687837.19	4387777.33	Аналитический метод	0.10	Закрепление отсутствует
1145	687788.97	4387726.89	Аналитический метод	0.10	Закрепление отсутствует
1146	687644.28	4387575.54	Аналитический метод	0.10	Закрепление отсутствует
1147	687596.06	4387525.10	Аналитический метод	0.10	Закрепление отсутствует
1148	687499.60	4387424.20	Аналитический метод	0.10	Закрепление отсутствует
1149	687488.40	4387420.11	Аналитический метод	0.10	Закрепление отсутствует
1150	687483.38	4387408.56	Аналитический метод	0.10	Закрепление отсутствует
1151	687417.55	4387349.20	Аналитический метод	0.10	Закрепление отсутствует
1152	687384.64	4387319.52	Аналитический метод	0.10	Закрепление отсутствует
1153	687351.73	4387289.85	Аналитический метод	0.10	Закрепление отсутствует
1154	687318.81	4387260.17	Аналитический метод	0.10	Закрепление отсутствует
1155	687220.08	4387171.13	Аналитический метод	0.10	Закрепление отсутствует
1156	687187.16	4387141.45	Аналитический метод	0.10	Закрепление отсутствует
1157	687154.25	4387111.77	Аналитический метод	0.10	Закрепление отсутствует
1158	687088.42	4387052.42	Аналитический метод	0.10	Закрепление отсутствует
1159	687022.60	4386993.06	Аналитический метод	0.10	Закрепление отсутствует
1160	686989.68	4386963.38	Аналитический метод	0.10	Закрепление отсутствует
1161	686956.77	4386933.70	Аналитический метод	0.10	Закрепление отсутствует
1162	686942.81	4386930.37	Аналитический метод	0.10	Закрепление отсутствует
1163	686938.57	4386915.33	Аналитический метод	0.10	Закрепление отсутствует
1164	686897.22	4386870.59	Аналитический метод	0.10	Закрепление отсутствует
1165	686855.87	4386825.86	Аналитический метод	0.10	Закрепление отсутствует
1166	686773.17	4386736.38	Аналитический метод	0.10	Закрепление отсутствует
1167	686764.02	4386726.76	Аналитический метод	0.10	Закрепление отсутствует
1168	686753.04	4386714.60	Аналитический метод	0.10	Закрепление отсутствует

2. Сведения о характерных точках границ объекта					
Обозначение характерных точек границ	Координаты, м		Метод определения координат характерной точки	Средняя квадратическая погрешность положения характерной точки (Mt), м	Описание обозначения точки на местности (при наличии)
	X	Y			
1	2	3	4	5	6
1169	686732.26	4386692.28	Аналитический метод	0.10	Закрепление отсутствует
1170	686726.70	4386689.03	Аналитический метод	0.10	Закрепление отсутствует
1171	686723.09	4386686.14	Аналитический метод	0.10	Закрепление отсутствует
1172	686723.74	4386680.77	Аналитический метод	0.10	Закрепление отсутствует
1173	686641.50	4386548.49	Аналитический метод	0.10	Закрепление отсутствует
1174	686504.42	4386328.01	Аналитический метод	0.10	Закрепление отсутствует
1175	686495.48	4386321.28	Аналитический метод	0.10	Закрепление отсутствует
1176	686496.79	4386310.84	Аналитический метод	0.10	Закрепление отсутствует
1177	686486.42	4386273.73	Аналитический метод	0.10	Закрепление отсутствует
1178	686475.94	4386236.62	Аналитический метод	0.10	Закрепление отсутствует
1179	686470.25	4386230.83	Аналитический метод	0.10	Закрепление отсутствует
1180	686468.59	4386221.73	Аналитический метод	0.10	Закрепление отсутствует
1181	686446.33	4386188.20	Аналитический метод	0.10	Закрепление отсутствует
1182	686417.96	4386145.74	Аналитический метод	0.10	Закрепление отсутствует
1183	686413.51	4386139.08	Аналитический метод	0.10	Закрепление отсутствует
1184	686380.55	4386089.75	Аналитический метод	0.10	Закрепление отсутствует
1185	686370.11	4386074.14	Аналитический метод	0.10	Закрепление отсутствует
1186	686343.30	4386034.06	Аналитический метод	0.10	Закрепление отсутствует
1187	686316.49	4385993.99	Аналитический метод	0.10	Закрепление отсутствует
1188	686289.68	4385953.91	Аналитический метод	0.10	Закрепление отсутствует
1189	686262.88	4385913.83	Аналитический метод	0.10	Закрепление отсутствует
1190	686236.07	4385873.75	Аналитический метод	0.10	Закрепление отсутствует
1191	686209.26	4385833.68	Аналитический метод	0.10	Закрепление отсутствует
1192	686155.64	4385753.52	Аналитический метод	0.10	Закрепление отсутствует
1193	686144.54	4385748.15	Аналитический метод	0.10	Закрепление отсутствует

2. Сведения о характерных точках границ объекта					
Обозначение характерных точек границ	Координаты, м		Метод определения координат характерной точки	Средняя квадратическая погрешность положения характерной точки (Mt), м	Описание обозначения точки на местности (при наличии)
	X	Y			
1	2	3	4	5	6
1194	686143.38	4385733.27	Аналитический метод	0.10	Закрепление отсутствует
1195	686068.32	4385597.71	Аналитический метод	0.10	Закрепление отсутствует
1196	686030.79	4385529.92	Аналитический метод	0.10	Закрепление отсутствует
1197	685993.26	4385462.14	Аналитический метод	0.10	Закрепление отсутствует
1198	685982.74	4385455.25	Аналитический метод	0.10	Закрепление отсутствует
1199	685981.71	4385444.28	Аналитический метод	0.10	Закрепление отсутствует
1200	685851.03	4385261.43	Аналитический метод	0.10	Закрепление отсутствует
1201	685807.48	4385200.49	Аналитический метод	0.10	Закрепление отсутствует
1202	685633.24	4384956.69	Аналитический метод	0.10	Закрепление отсутствует
1203	685629.86	4384951.96	Аналитический метод	0.10	Закрепление отсутствует
1204	685626.72	4384951.15	Аналитический метод	0.10	Закрепление отсутствует
1205	685623.49	4384945.97	Аналитический метод	0.10	Закрепление отсутствует
1206	685624.38	4384942.54	Аналитический метод	0.10	Закрепление отсутствует
1207	685586.52	4384882.11	Аналитический метод	0.10	Закрепление отсутствует
1208	685573.35	4384860.74	Аналитический метод	0.10	Закрепление отсутствует
1209	685546.53	4384817.23	Аналитический метод	0.10	Закрепление отсутствует
1210	685519.72	4384773.72	Аналитический метод	0.10	Закрепление отсутствует
1211	685492.91	4384730.22	Аналитический метод	0.10	Закрепление отсутствует
1212	685466.09	4384686.71	Аналитический метод	0.10	Закрепление отсутствует
1213	685439.28	4384643.20	Аналитический метод	0.10	Закрепление отсутствует
1214	685412.46	4384599.69	Аналитический метод	0.10	Закрепление отсутствует
1215	685385.65	4384556.18	Аналитический метод	0.10	Закрепление отсутствует
1216	685378.07	4384554.26	Аналитический метод	0.10	Закрепление отсутствует
1217	685376.95	4384544.80	Аналитический метод	0.10	Закрепление отсутствует
1218	685343.85	4384504.14	Аналитический метод	0.10	Закрепление отсутствует

2. Сведения о характерных точках границ объекта					
Обозначение характерных точек границ	Координаты, м		Метод определения координат характерной точки	Средняя квадратическая погрешность положения характерной точки (Mt), м	Описание обозначения точки на местности (при наличии)
	X	Y			
1	2	3	4	5	6
1219	685310.74	4384463.47	Аналитический метод	0.10	Закрепление отсутствует
1220	685277.64	4384422.81	Аналитический метод	0.10	Закрепление отсутствует
1221	685244.53	4384382.15	Аналитический метод	0.10	Закрепление отсутствует
1222	685211.43	4384341.48	Аналитический метод	0.10	Закрепление отсутствует
1223	685178.32	4384300.82	Аналитический метод	0.10	Закрепление отсутствует
1224	685145.22	4384260.16	Аналитический метод	0.10	Закрепление отсутствует
1225	685112.11	4384219.50	Аналитический метод	0.10	Закрепление отсутствует
1226	685079.01	4384178.83	Аналитический метод	0.10	Закрепление отсутствует
1227	685045.90	4384138.17	Аналитический метод	0.10	Закрепление отсутствует
1228	685012.80	4384097.51	Аналитический метод	0.10	Закрепление отсутствует
1229	684979.69	4384056.84	Аналитический метод	0.10	Закрепление отсутствует
1230	684946.59	4384016.18	Аналитический метод	0.10	Закрепление отсутствует
1231	684913.48	4383975.52	Аналитический метод	0.10	Закрепление отсутствует
1232	684880.38	4383934.85	Аналитический метод	0.10	Закрепление отсутствует
1233	684847.27	4383894.19	Аналитический метод	0.10	Закрепление отсутствует
1234	684835.90	4383886.95	Аналитический метод	0.10	Закрепление отсутствует
1235	684833.90	4383874.60	Аналитический метод	0.10	Закрепление отсутствует
1236	684809.78	4383831.12	Аналитический метод	0.10	Закрепление отсутствует
1237	684785.65	4383787.64	Аналитический метод	0.10	Закрепление отсутствует
1238	684783.80	4383784.33	Аналитический метод	0.10	Закрепление отсутствует
1239	684767.31	4383755.01	Аналитический метод	0.10	Закрепление отсутствует
1240	684757.60	4383747.25	Аналитический метод	0.10	Закрепление отсутствует
1241	684766.58	4383735.01	Аналитический метод	0.10	Закрепление отсутствует
1242	684782.25	4383687.51	Аналитический метод	0.10	Закрепление отсутствует
1243	684797.91	4383640.00	Аналитический метод	0.10	Закрепление отсутствует

2. Сведения о характерных точках границ объекта					
Обозначение характерных точек границ	Координаты, м		Метод определения координат характерной точки	Средняя квадратическая погрешность положения характерной точки (Mt), м	Описание обозначения точки на местности (при наличии)
	X	Y			
1	2	3	4	5	6
1244	684796.93	4383622.23	Аналитический метод	0.10	Закрепление отсутствует
1245	684757.89	4383556.87	Аналитический метод	0.10	Закрепление отсутствует
1246	684718.86	4383491.51	Аналитический метод	0.10	Закрепление отсутствует
1247	684679.82	4383426.14	Аналитический метод	0.10	Закрепление отсутствует
1248	684640.78	4383360.78	Аналитический метод	0.10	Закрепление отсутствует
1249	684556.44	4383206.05	Аналитический метод	0.10	Закрепление отсутствует
1250	684523.65	4383148.16	Аналитический метод	0.10	Закрепление отсутствует
1251	684490.86	4383090.26	Аналитический метод	0.10	Закрепление отсутствует
1252	684458.06	4383032.37	Аналитический метод	0.10	Закрепление отсутствует
1253	684425.27	4382974.47	Аналитический метод	0.10	Закрепление отсутствует
1254	684415.61	4382967.86	Аналитический метод	0.10	Закрепление отсутствует
1255	684414.84	4382957.07	Аналитический метод	0.10	Закрепление отсутствует
1256	684379.28	4382899.87	Аналитический метод	0.10	Закрепление отсутствует
1257	684343.73	4382842.68	Аналитический метод	0.10	Закрепление отсутствует
1258	684272.61	4382728.28	Аналитический метод	0.10	Закрепление отсутствует
1259	684237.06	4382671.08	Аналитический метод	0.10	Закрепление отсутствует
1260	684201.50	4382613.89	Аналитический метод	0.10	Закрепление отсутствует
1261	684165.94	4382556.69	Аналитический метод	0.10	Закрепление отсутствует
1262	684130.39	4382499.49	Аналитический метод	0.10	Закрепление отсутствует
1263	684094.83	4382442.29	Аналитический метод	0.10	Закрепление отсутствует
1264	684059.27	4382385.10	Аналитический метод	0.10	Закрепление отсутствует
1265	684023.72	4382327.90	Аналитический метод	0.10	Закрепление отсутствует
1266	683952.60	4382213.50	Аналитический метод	0.10	Закрепление отсутствует
1267	683917.05	4382156.31	Аналитический метод	0.10	Закрепление отсутствует
1268	683881.49	4382099.11	Аналитический метод	0.10	Закрепление отсутствует

2. Сведения о характерных точках границ объекта					
Обозначение характерных точек границ	Координаты, м		Метод определения координат характерной точки	Средняя квадратическая погрешность положения характерной точки (Mt), м	Описание обозначения точки на местности (при наличии)
	X	Y			
1	2	3	4	5	6
1269	683845.94	4382041.91	Аналитический метод	0.10	Закрепление отсутствует
1270	683810.38	4381984.71	Аналитический метод	0.10	Закрепление отсутствует
1271	683774.82	4381927.52	Аналитический метод	0.10	Закрепление отсутствует
1272	683739.27	4381870.32	Аналитический метод	0.10	Закрепление отсутствует
1273	683668.15	4381755.92	Аналитический метод	0.10	Закрепление отсутствует
1274	683632.60	4381698.73	Аналитический метод	0.10	Закрепление отсутствует
1275	683561.48	4381584.33	Аналитический метод	0.10	Закрепление отсутствует
1276	683525.93	4381527.13	Аналитический метод	0.10	Закрепление отсутствует
1277	683490.37	4381469.94	Аналитический метод	0.10	Закрепление отсутствует
1278	683454.81	4381412.74	Аналитический метод	0.10	Закрепление отсутствует
1279	683419.26	4381355.54	Аналитический метод	0.10	Закрепление отсутствует
1280	683383.70	4381298.34	Аналитический метод	0.10	Закрепление отсутствует
1281	683348.14	4381241.15	Аналитический метод	0.10	Закрепление отсутствует
1282	683312.59	4381183.95	Аналитический метод	0.10	Закрепление отсутствует
1283	683277.03	4381126.75	Аналитический метод	0.10	Закрепление отсутствует
1284	683267.86	4381123.65	Аналитический метод	0.10	Закрепление отсутствует
1285	683268.12	4381113.15	Аналитический метод	0.10	Закрепление отсутствует
1286	683243.25	4381074.59	Аналитический метод	0.10	Закрепление отсутствует
1287	683218.39	4381036.04	Аналитический метод	0.10	Закрепление отсутствует
1288	683168.65	4380958.92	Аналитический метод	0.10	Закрепление отсутствует
1289	683143.79	4380920.36	Аналитический метод	0.10	Закрепление отсутствует
1290	683118.92	4380881.81	Аналитический метод	0.10	Закрепление отсутствует
1291	683094.05	4380843.25	Аналитический метод	0.10	Закрепление отсутствует
1292	683069.19	4380804.69	Аналитический метод	0.10	Закрепление отсутствует
1293	683044.32	4380766.14	Аналитический метод	0.10	Закрепление отсутствует

2. Сведения о характерных точках границ объекта					
Обозначение характерных точек границ	Координаты, м		Метод определения координат характерной точки	Средняя квадратическая погрешность положения характерной точки (Mt), м	Описание обозначения точки на местности (при наличии)
	X	Y			
1	2	3	4	5	6
1294	682994.58	4380689.02	Аналитический метод	0.10	Закрепление отсутствует
1295	682969.72	4380650.46	Аналитический метод	0.10	Закрепление отсутствует
1296	682944.85	4380611.91	Аналитический метод	0.10	Закрепление отсутствует
1297	682919.98	4380573.35	Аналитический метод	0.10	Закрепление отсутствует
1298	682895.12	4380534.79	Аналитический метод	0.10	Закрепление отсутствует
1299	682870.25	4380496.24	Аналитический метод	0.10	Закрепление отсутствует
1300	682845.38	4380457.68	Аналитический метод	0.10	Закрепление отсутствует
1301	682820.52	4380419.12	Аналитический метод	0.10	Закрепление отсутствует
1302	682795.65	4380380.56	Аналитический метод	0.10	Закрепление отсутствует
1303	682770.78	4380342.01	Аналитический метод	0.10	Закрепление отсутствует
1304	682745.92	4380303.45	Аналитический метод	0.10	Закрепление отсутствует
1305	682696.18	4380226.33	Аналитический метод	0.10	Закрепление отсутствует
1306	682671.32	4380187.78	Аналитический метод	0.10	Закрепление отсутствует
1307	682621.58	4380110.66	Аналитический метод	0.10	Закрепление отсутствует
1308	682596.71	4380072.11	Аналитический метод	0.10	Закрепление отсутствует
1309	682571.85	4380033.55	Аналитический метод	0.10	Закрепление отсутствует
1310	682522.11	4379956.43	Аналитический метод	0.10	Закрепление отсутствует
1311	682497.25	4379917.88	Аналитический метод	0.10	Закрепление отсутствует
1312	682472.38	4379879.32	Аналитический метод	0.10	Закрепление отсутствует
1313	682461.29	4379874.14	Аналитический метод	0.10	Закрепление отсутствует
1314	682461.81	4379862.46	Аналитический метод	0.10	Закрепление отсутствует
1315	682107.97	4379274.94	Аналитический метод	0.10	Закрепление отсутствует
1316	682099.31	4379270.23	Аналитический метод	0.10	Закрепление отсутствует
1317	682096.79	4379257.27	Аналитический метод	0.10	Закрепление отсутствует
1318	682051.14	4379183.78	Аналитический метод	0.10	Закрепление отсутствует

2. Сведения о характерных точках границ объекта					
Обозначение характерных точек границ	Координаты, м		Метод определения координат характерной точки	Средняя квадратическая погрешность положения характерной точки (Mt), м	Описание обозначения точки на местности (при наличии)
	X	Y			
1	2	3	4	5	6
1319	682005.48	4379110.28	Аналитический метод	0.10	Закрепление отсутствует
1320	681959.83	4379036.79	Аналитический метод	0.10	Закрепление отсутствует
1321	681914.17	4378963.30	Аналитический метод	0.10	Закрепление отсутствует
1322	681868.52	4378889.80	Аналитический метод	0.10	Закрепление отсутствует
1323	681822.86	4378816.31	Аналитический метод	0.10	Закрепление отсутствует
1324	681777.21	4378742.82	Аналитический метод	0.10	Закрепление отсутствует
1325	681731.55	4378669.33	Аналитический метод	0.10	Закрепление отсутствует
1326	681685.90	4378595.83	Аналитический метод	0.10	Закрепление отсутствует
1327	681640.24	4378522.34	Аналитический метод	0.10	Закрепление отсутствует
1328	681594.59	4378448.85	Аналитический метод	0.10	Закрепление отсутствует
1329	681548.93	4378375.35	Аналитический метод	0.10	Закрепление отсутствует
1330	681526.10	4378338.61	Аналитический метод	0.10	Закрепление отсутствует
1331	681503.28	4378301.86	Аналитический метод	0.10	Закрепление отсутствует
1332	681480.45	4378265.11	Аналитический метод	0.10	Закрепление отсутствует
1333	681457.62	4378228.37	Аналитический метод	0.10	Закрепление отсутствует
1334	681434.79	4378191.62	Аналитический метод	0.10	Закрепление отсутствует
1335	681411.97	4378154.87	Аналитический метод	0.10	Закрепление отсутствует
1336	681389.14	4378118.13	Аналитический метод	0.10	Закрепление отсутствует
1337	681366.31	4378081.38	Аналитический метод	0.10	Закрепление отсутствует
1338	681356.19	4378078.00	Аналитический метод	0.10	Закрепление отсутствует
1339	681352.98	4378068.04	Аналитический метод	0.10	Закрепление отсутствует
1340	681286.89	4378021.04	Аналитический метод	0.10	Закрепление отсутствует
1341	681275.31	4378018.33	Аналитический метод	0.10	Закрепление отсутствует
1342	681274.63	4378008.19	Аналитический метод	0.10	Закрепление отсутствует
1343	681258.98	4377981.22	Аналитический метод	0.10	Закрепление отсутствует

2. Сведения о характерных точках границ объекта					
Обозначение характерных точек границ	Координаты, м		Метод определения координат характерной точки	Средняя квадратическая погрешность положения характерной точки (Mt), м	Описание обозначения точки на местности (при наличии)
	X	Y			
1	2	3	4	5	6
1344	681246.79	4377959.69	Аналитический метод	0.10	Закрепление отсутствует
1345	681243.82	4377954.45	Аналитический метод	0.10	Закрепление отсутствует
1346	681241.28	4377949.96	Аналитический метод	0.10	Закрепление отсутствует
1347	681232.94	4377954.95	Аналитический метод	0.10	Закрепление отсутствует
1348	681232.89	4377955.75	Аналитический метод	0.10	Закрепление отсутствует
1349	681224.14	4377963.60	Аналитический метод	0.10	Закрепление отсутствует
1350	681219.44	4377963.29	Аналитический метод	0.10	Закрепление отсутствует
1351	681218.50	4377963.23	Аналитический метод	0.10	Закрепление отсутствует
1352	681130.18	4377999.49	Аналитический метод	0.10	Закрепление отсутствует
1353	681123.73	4377990.21	Аналитический метод	0.10	Закрепление отсутствует
1354	681039.23	4378045.21	Аналитический метод	0.10	Закрепление отсутствует
1355	681044.49	4378053.39	Аналитический метод	0.10	Закрепление отсутствует
1356	680905.48	4378145.43	Аналитический метод	0.10	Закрепление отсутствует
1357	680879.43	4378037.60	Аналитический метод	0.10	Закрепление отсутствует
1358	680892.19	4378034.16	Аналитический метод	0.10	Закрепление отсутствует
1359	680913.67	4378130.62	Аналитический метод	0.10	Закрепление отсутствует
1360	681026.59	4378055.65	Аналитический метод	0.10	Закрепление отсутствует
1361	681035.16	4378049.96	Аналитический метод	0.10	Закрепление отсутствует
1362	681030.96	4378043.43	Аналитический метод	0.10	Закрепление отсутствует
1363	681125.53	4377981.88	Аналитический метод	0.10	Закрепление отсутствует
1364	681131.40	4377990.34	Аналитический метод	0.10	Закрепление отсутствует
1365	681136.17	4377988.38	Аналитический метод	0.10	Закрепление отсутствует
1366	681216.05	4377955.59	Аналитический метод	0.10	Закрепление отсутствует
1367	681237.34	4377943.00	Аналитический метод	0.10	Закрепление отсутствует
1368	681234.92	4377938.73	Аналитический метод	0.10	Закрепление отсутствует

2. Сведения о характерных точках границ объекта					
Обозначение характерных точек границ	Координаты, м		Метод определения координат характерной точки	Средняя квадратическая погрешность положения характерной точки (Mt), м	Описание обозначения точки на местности (при наличии)
	X	Y			
1	2	3	4	5	6
1369	681182.78	4377847.66	Аналитический метод	0.10	Закрепление отсутствует
1370	681241.05	4377813.80	Аналитический метод	0.10	Закрепление отсутствует
1371	681246.14	4377810.84	Аналитический метод	0.10	Закрепление отсутствует
1372	681246.10	4377809.24	Аналитический метод	0.10	Закрепление отсутствует
1373	681245.48	4377801.95	Аналитический метод	0.10	Закрепление отсутствует
1374	681206.63	4377738.64	Аналитический метод	0.10	Закрепление отсутствует
1375	681212.56	4377735.18	Аналитический метод	0.10	Закрепление отсутствует
1376	681253.65	4377801.24	Аналитический метод	0.10	Закрепление отсутствует
1377	681263.36	4377795.42	Аналитический метод	0.10	Закрепление отсутствует
1378	681299.68	4377859.62	Аналитический метод	0.10	Закрепление отсутствует
1379	681308.01	4377874.01	Аналитический метод	0.10	Закрепление отсутствует
1380	681298.34	4377879.61	Аналитический метод	0.10	Закрепление отсутствует
1381	681294.86	4377886.04	Аналитический метод	0.10	Закрепление отсутствует
1382	681287.29	4377890.21	Аналитический метод	0.10	Закрепление отсутствует
1383	681286.39	4377897.16	Аналитический метод	0.10	Закрепление отсутствует
1384	681293.12	4377908.73	Аналитический метод	0.10	Закрепление отсутствует
1385	681291.93	4377910.28	Аналитический метод	0.10	Закрепление отсутствует
1386	681293.17	4377912.10	Аналитический метод	0.10	Закрепление отсутствует
1387	681295.22	4377912.18	Аналитический метод	0.10	Закрепление отсутствует
1388	681296.35	4377911.66	Аналитический метод	0.10	Закрепление отсутствует
1389	681308.65	4377932.76	Аналитический метод	0.10	Закрепление отсутствует
1390	681313.79	4377938.15	Аналитический метод	0.10	Закрепление отсутствует
1391	681346.69	4377955.38	Аналитический метод	0.10	Закрепление отсутствует
1392	681356.34	4377966.61	Аналитический метод	0.10	Закрепление отсутствует
1393	681350.89	4377971.02	Аналитический метод	0.10	Закрепление отсутствует

2. Сведения о характерных точках границ объекта					
Обозначение характерных точек границ	Координаты, м		Метод определения координат характерной точки	Средняя квадратическая погрешность положения характерной точки (Mt), м	Описание обозначения точки на местности (при наличии)
	X	Y			
1	2	3	4	5	6
1394	681342.39	4377961.03	Аналитический метод	0.10	Закрепление отсутствует
1395	681309.53	4377943.82	Аналитический метод	0.10	Закрепление отсутствует
1396	681303.05	4377937.03	Аналитический метод	0.10	Закрепление отсутствует
1397	681296.26	4377925.67	Аналитический метод	0.10	Закрепление отсутствует
1398	681291.67	4377918.05	Аналитический метод	0.10	Закрепление отсутствует
1399	681289.91	4377917.98	Аналитический метод	0.10	Закрепление отсутствует
217	681248.06	4377945.50	Аналитический метод	0.10	Закрепление отсутствует
1400	701583.75	4403599.69	Аналитический метод	0.10	Закрепление отсутствует
1401	701584.02	4403596.62	Аналитический метод	0.10	Закрепление отсутствует
1402	701604.09	4403614.23	Аналитический метод	0.10	Закрепление отсутствует
1403	701604.66	4403615.19	Аналитический метод	0.10	Закрепление отсутствует
1404	701608.10	4403621.02	Аналитический метод	0.10	Закрепление отсутствует
1405	701596.31	4403685.31	Аналитический метод	0.10	Закрепление отсутствует
1406	701585.57	4403744.14	Аналитический метод	0.10	Закрепление отсутствует
1407	701582.07	4403764.72	Аналитический метод	0.10	Закрепление отсутствует
1408	701580.29	4403766.77	Аналитический метод	0.10	Закрепление отсутствует
1409	701570.99	4403744.82	Аналитический метод	0.10	Закрепление отсутствует
1400	701583.75	4403599.69	Аналитический метод	0.10	Закрепление отсутствует
1410	701063.56	4402387.58	Аналитический метод	0.10	Закрепление отсутствует
1411	701028.79	4402295.01	Аналитический метод	0.10	Закрепление отсутствует
1412	701030.67	4402295.57	Аналитический метод	0.10	Закрепление отсутствует
1413	701074.72	4402321.86	Аналитический метод	0.10	Закрепление отсутствует
1414	701076.60	4402324.48	Аналитический метод	0.10	Закрепление отсутствует
1415	701071.09	4402350.50	Аналитический метод	0.10	Закрепление отсутствует
1410	701063.56	4402387.58	Аналитический метод	0.10	Закрепление отсутствует

2. Сведения о характерных точках границ объекта					
Обозначение характерных точек границ	Координаты, м		Метод определения координат характерной точки	Средняя квадратическая погрешность положения характерной точки (Mt), м	Описание обозначения точки на местности (при наличии)
	X	Y			
1	2	3	4	5	6
1416	697819.24	4397223.29	Аналитический метод	0.10	Закрепление отсутствует
1417	697814.39	4397219.31	Аналитический метод	0.10	Закрепление отсутствует
1418	697804.42	4397211.91	Аналитический метод	0.10	Закрепление отсутствует
1419	697728.25	4397161.89	Аналитический метод	0.10	Закрепление отсутствует
1420	697728.20	4397159.21	Аналитический метод	0.10	Закрепление отсутствует
1421	697723.70	4397155.09	Аналитический метод	0.10	Закрепление отсутствует
1422	697721.02	4397155.14	Аналитический метод	0.10	Закрепление отсутствует
1423	697720.20	4397154.35	Аналитический метод	0.10	Закрепление отсутствует
1424	697697.03	4397121.97	Аналитический метод	0.10	Закрепление отсутствует
1425	697662.42	4397074.43	Аналитический метод	0.10	Закрепление отсутствует
1426	697675.55	4397064.39	Аналитический метод	0.10	Закрепление отсутствует
1427	697749.39	4397161.15	Аналитический метод	0.10	Закрепление отсутствует
1428	697830.26	4397187.89	Аналитический метод	0.10	Закрепление отсутствует
1429	697896.40	4397252.49	Аналитический метод	0.10	Закрепление отсутствует
1430	697929.48	4397284.79	Аналитический метод	0.10	Закрепление отсутствует
1431	698061.76	4397413.99	Аналитический метод	0.10	Закрепление отсутствует
1432	698094.84	4397446.29	Аналитический метод	0.10	Закрепление отсутствует
1433	698260.19	4397607.79	Аналитический метод	0.10	Закрепление отсутствует
1434	698293.27	4397640.09	Аналитический метод	0.10	Закрепление отсутствует
1435	698359.41	4397704.69	Аналитический метод	0.10	Закрепление отсутствует
1436	698416.91	4397760.00	Аналитический метод	0.10	Закрепление отсутствует
1437	698445.65	4397787.65	Аналитический метод	0.10	Закрепление отсутствует
1438	698474.40	4397815.31	Аналитический метод	0.10	Закрепление отсутствует
1439	698503.15	4397842.96	Аналитический метод	0.10	Закрепление отсутствует
1440	698531.90	4397870.62	Аналитический метод	0.10	Закрепление отсутствует

2. Сведения о характерных точках границ объекта					
Обозначение характерных точек границ	Координаты, м		Метод определения координат характерной точки	Средняя квадратическая погрешность положения характерной точки (Mt), м	Описание обозначения точки на местности (при наличии)
	X	Y			
1	2	3	4	5	6
1441	698560.65	4397898.27	Аналитический метод	0.10	Закрепление отсутствует
1442	698589.40	4397925.93	Аналитический метод	0.10	Закрепление отсутствует
1443	698618.14	4397953.58	Аналитический метод	0.10	Закрепление отсутствует
1444	698646.89	4397981.23	Аналитический метод	0.10	Закрепление отсутствует
1445	698704.39	4398036.54	Аналитический метод	0.10	Закрепление отсутствует
1446	698733.14	4398064.20	Аналитический метод	0.10	Закрепление отсутствует
1447	698761.88	4398091.85	Аналитический метод	0.10	Закрепление отсутствует
1448	698790.63	4398119.51	Аналитический метод	0.10	Закрепление отсутствует
1449	698819.38	4398147.16	Аналитический метод	0.10	Закрепление отсутствует
1450	698822.21	4398182.14	Аналитический метод	0.10	Закрепление отсутствует
1451	698822.72	4398211.09	Аналитический метод	0.10	Закрепление отсутствует
1452	698824.79	4398261.65	Аналитический метод	0.10	Закрепление отсутствует
1453	698826.85	4398312.20	Аналитический метод	0.10	Закрепление отсутствует
1454	698819.18	4398352.64	Аналитический метод	0.10	Закрепление отсутствует
1455	698816.40	4398367.30	Аналитический метод	0.10	Закрепление отсутствует
1456	698814.17	4398377.86	Аналитический метод	0.10	Закрепление отсутствует
1457	698813.12	4398383.84	Аналитический метод	0.10	Закрепление отсутствует
1458	698808.50	4398408.91	Аналитический метод	0.10	Закрепление отсутствует
1459	698818.76	4398467.49	Аналитический метод	0.10	Закрепление отсутствует
1460	698829.01	4398526.07	Аналитический метод	0.10	Закрепление отсутствует
1461	698839.27	4398584.65	Аналитический метод	0.10	Закрепление отсутствует
1462	698849.52	4398643.23	Аналитический метод	0.10	Закрепление отсутствует
1463	698925.68	4398724.87	Аналитический метод	0.10	Закрепление отсутствует
1464	698963.76	4398765.68	Аналитический метод	0.10	Закрепление отсутствует
1465	699154.16	4398969.78	Аналитический метод	0.10	Закрепление отсутствует

2. Сведения о характерных точках границ объекта					
Обозначение характерных точек границ	Координаты, м		Метод определения координат характерной точки	Средняя квадратическая погрешность положения характерной точки (Mt), м	Описание обозначения точки на местности (при наличии)
	X	Y			
1	2	3	4	5	6
1466	699192.24	4399010.59	Аналитический метод	0.10	Закрепление отсутствует
1467	699344.56	4399173.87	Аналитический метод	0.10	Закрепление отсутствует
1468	699382.64	4399214.68	Аналитический метод	0.10	Закрепление отсутствует
1469	699458.80	4399296.32	Аналитический метод	0.10	Закрепление отсутствует
1470	699533.48	4399375.60	Аналитический метод	0.10	Закрепление отсутствует
1471	699570.81	4399415.24	Аналитический метод	0.10	Закрепление отсутствует
1472	699682.83	4399534.16	Аналитический метод	0.10	Закрепление отсутствует
1473	699720.16	4399573.80	Аналитический метод	0.10	Закрепление отсутствует
1474	699757.50	4399613.45	Аналитический метод	0.10	Закрепление отсутствует
1475	699794.84	4399653.09	Аналитический метод	0.10	Закрепление отсутствует
1476	699829.17	4399689.53	Аналитический метод	0.10	Закрепление отсутствует
1477	699949.45	4399817.24	Аналитический метод	0.10	Закрепление отсутствует
1478	700056.20	4399930.57	Аналитический метод	0.10	Закрепление отсутствует
1479	700132.10	4400095.64	Аналитический метод	0.10	Закрепление отсутствует
1480	700098.59	4400095.93	Аналитический метод	0.10	Закрепление отсутствует
1481	700066.57	4400024.28	Аналитический метод	0.10	Закрепление отсутствует
1482	700034.54	4399952.63	Аналитический метод	0.10	Закрепление отсутствует
1483	699996.93	4399912.39	Аналитический метод	0.10	Закрепление отсутствует
1484	699959.32	4399872.14	Аналитический метод	0.10	Закрепление отсутствует
1485	699921.71	4399831.90	Аналитический метод	0.10	Закрепление отсутствует
1486	699882.59	4399789.87	Аналитический метод	0.10	Закрепление отсутствует
1487	699878.41	4399785.57	Аналитический метод	0.10	Закрепление отсутствует
1488	699860.90	4399766.84	Аналитический метод	0.10	Закрепление отсутствует
1489	699856.81	4399762.46	Аналитический метод	0.10	Закрепление отсутствует
1490	699846.48	4399751.41	Аналитический метод	0.10	Закрепление отсутствует

2. Сведения о характерных точках границ объекта					
Обозначение характерных точек границ	Координаты, м		Метод определения координат характерной точки	Средняя квадратическая погрешность положения характерной точки (Mt), м	Описание обозначения точки на местности (при наличии)
	X	Y			
1	2	3	4	5	6
1491	699771.26	4399670.93	Аналитический метод	0.10	Закрепление отсутствует
1492	699733.65	4399630.68	Аналитический метод	0.10	Закрепление отсутствует
1493	699696.04	4399590.44	Аналитический метод	0.10	Закрепление отсутствует
1494	699658.42	4399550.20	Аналитический метод	0.10	Закрепление отсутствует
1495	699620.81	4399509.95	Аналитический метод	0.10	Закрепление отсутствует
1496	699545.59	4399429.47	Аналитический метод	0.10	Закрепление отсутствует
1497	699507.98	4399389.22	Аналитический метод	0.10	Закрепление отсутствует
1498	699432.76	4399308.74	Аналитический метод	0.10	Закрепление отсутствует
1499	699395.14	4399268.49	Аналитический метод	0.10	Закрепление отсутствует
1500	699357.53	4399228.25	Аналитический метод	0.10	Закрепление отсутствует
1501	699319.92	4399188.00	Аналитический метод	0.10	Закрепление отсутствует
1502	699244.70	4399107.52	Аналитический метод	0.10	Закрепление отсутствует
1503	699207.09	4399067.27	Аналитический метод	0.10	Закрепление отсутствует
1504	699169.47	4399027.03	Аналитический метод	0.10	Закрепление отсутствует
1505	699131.86	4398986.79	Аналитический метод	0.10	Закрепление отсутствует
1506	699094.25	4398946.54	Аналитический метод	0.10	Закрепление отсутствует
1507	699019.03	4398866.06	Аналитический метод	0.10	Закрепление отсутствует
1508	698981.42	4398825.81	Аналитический метод	0.10	Закрепление отсутствует
1509	698943.80	4398785.57	Аналитический метод	0.10	Закрепление отсутствует
1510	698906.19	4398745.33	Аналитический метод	0.10	Закрепление отсутствует
1511	698868.58	4398705.08	Аналитический метод	0.10	Закрепление отсутствует
1512	698830.97	4398664.84	Аналитический метод	0.10	Закрепление отсутствует
1513	698815.56	4398584.34	Аналитический метод	0.10	Закрепление отсутствует
1514	698800.14	4398503.84	Аналитический метод	0.10	Закрепление отсутствует
1515	698798.35	4398433.48	Аналитический метод	0.10	Закрепление отсутствует

2. Сведения о характерных точках границ объекта					
Обозначение характерных точек границ	Координаты, м		Метод определения координат характерной точки	Средняя квадратическая погрешность положения характерной точки (Mt), м	Описание обозначения точки на местности (при наличии)
	X	Y			
1	2	3	4	5	6
1516	698797.16	4398383.64	Аналитический метод	0.10	Закрепление отсутствует
1517	698797.07	4398377.65	Аналитический метод	0.10	Закрепление отсутствует
1518	698796.12	4398345.30	Аналитический метод	0.10	Закрепление отсутствует
1519	698794.10	4398278.03	Аналитический метод	0.10	Закрепление отсутствует
1520	698792.07	4398210.75	Аналитический метод	0.10	Закрепление отсутствует
1521	698789.11	4398152.55	Аналитический метод	0.10	Закрепление отсутствует
1522	698790.24	4398149.45	Аналитический метод	0.10	Закрепление отсутствует
1523	698787.71	4398144.35	Аналитический метод	0.10	Закрепление отсутствует
1524	698784.84	4398143.11	Аналитический метод	0.10	Закрепление отсутствует
1525	698752.45	4398112.01	Аналитический метод	0.10	Закрепление отсутствует
1526	698707.43	4398069.32	Аналитический метод	0.10	Закрепление отсутствует
1527	698662.40	4398026.64	Аналитический метод	0.10	Закрепление отсутствует
1528	698617.38	4397983.96	Аналитический метод	0.10	Закрепление отсутствует
1529	698572.38	4397941.32	Аналитический метод	0.10	Закрепление отсутствует
1530	698493.65	4397865.89	Аналитический метод	0.10	Закрепление отсутствует
1531	698409.37	4397785.59	Аналитический метод	0.10	Закрепление отсутствует
1532	698367.24	4397745.44	Аналитический метод	0.10	Закрепление отсутствует
1533	698282.98	4397665.16	Аналитический метод	0.10	Закрепление отсутствует
1534	698240.86	4397625.02	Аналитический метод	0.10	Закрепление отсутствует
1535	698072.34	4397464.46	Аналитический метод	0.10	Закрепление отсутствует
1536	698030.21	4397424.31	Аналитический метод	0.10	Закрепление отсутствует
1537	697945.95	4397344.03	Аналитический метод	0.10	Закрепление отсутствует
1538	697903.83	4397303.89	Аналитический метод	0.10	Закрепление отсутствует
1539	697861.70	4397263.75	Аналитический метод	0.10	Закрепление отсутствует
1416	697819.24	4397223.29	Аналитический метод	0.10	Закрепление отсутствует

2. Сведения о характерных точках границ объекта					
Обозначение характерных точек границ	Координаты, м		Метод определения координат характерной точки	Средняя квадратическая погрешность положения характерной точки (Mt), м	Описание обозначения точки на местности (при наличии)
	X	Y			
1	2	3	4	5	6
1540	697717.52	4397073.22	Аналитический метод	0.10	Закрепление отсутствует
1541	697720.48	4397071.47	Аналитический метод	0.10	Закрепление отсутствует
1542	697701.09	4397044.87	Аналитический метод	0.10	Закрепление отсутствует
1543	697697.80	4397047.38	Аналитический метод	0.10	Закрепление отсутствует
1540	697717.52	4397073.22	Аналитический метод	0.10	Закрепление отсутствует
1544	697659.03	4397066.95	Аналитический метод	0.10	Закрепление отсутствует
1545	697629.22	4397027.63	Аналитический метод	0.10	Закрепление отсутствует
1546	697599.03	4396990.38	Аналитический метод	0.10	Закрепление отсутствует
1547	697568.85	4396953.13	Аналитический метод	0.10	Закрепление отсутствует
1548	697538.66	4396915.88	Аналитический метод	0.10	Закрепление отсутствует
1549	697508.48	4396878.63	Аналитический метод	0.10	Закрепление отсутствует
1550	697448.10	4396804.13	Аналитический метод	0.10	Закрепление отсутствует
1551	697417.92	4396766.88	Аналитический метод	0.10	Закрепление отсутствует
1552	697387.73	4396729.63	Аналитический метод	0.10	Закрепление отсутствует
1553	697351.14	4396690.73	Аналитический метод	0.10	Закрепление отсутствует
1554	697314.56	4396651.83	Аналитический метод	0.10	Закрепление отсутствует
1555	697241.38	4396574.03	Аналитический метод	0.10	Закрепление отсутствует
1556	697170.81	4396508.96	Аналитический метод	0.10	Закрепление отсутствует
1557	697100.25	4396443.88	Аналитический метод	0.10	Закрепление отсутствует
1558	697064.96	4396411.35	Аналитический метод	0.10	Закрепление отсутствует
1559	697029.68	4396378.81	Аналитический метод	0.10	Закрепление отсутствует
1560	696994.39	4396346.27	Аналитический метод	0.10	Закрепление отсутствует
1561	696959.11	4396313.74	Аналитический метод	0.10	Закрепление отсутствует
1562	696923.83	4396281.20	Аналитический метод	0.10	Закрепление отсутствует
1563	696888.54	4396248.66	Аналитический метод	0.10	Закрепление отсутствует

2. Сведения о характерных точках границ объекта					
Обозначение характерных точек границ	Координаты, м		Метод определения координат характерной точки	Средняя квадратическая погрешность положения характерной точки (Mt), м	Описание обозначения точки на местности (при наличии)
	X	Y			
1	2	3	4	5	6
1564	696853.26	4396216.12	Аналитический метод	0.10	Закрепление отсутствует
1565	696817.98	4396183.59	Аналитический метод	0.10	Закрепление отсутствует
1566	696782.69	4396151.05	Аналитический метод	0.10	Закрепление отсутствует
1567	696747.41	4396118.51	Аналитический метод	0.10	Закрепление отсутствует
1568	696712.12	4396085.98	Аналитический метод	0.10	Закрепление отсутствует
1569	696676.84	4396053.44	Аналитический метод	0.10	Закрепление отсутствует
1570	696579.44	4395959.16	Аналитический метод	0.10	Закрепление отсутствует
1571	696530.74	4395912.03	Аналитический метод	0.10	Закрепление отсутствует
1572	696335.94	4395723.47	Аналитический метод	0.10	Закрепление отсутствует
1573	696287.24	4395676.34	Аналитический метод	0.10	Закрепление отсутствует
1574	696238.53	4395629.20	Аналитический метод	0.10	Закрепление отсутствует
1575	696043.73	4395440.64	Аналитический метод	0.10	Закрепление отсутствует
1576	695995.03	4395393.51	Аналитический метод	0.10	Закрепление отсутствует
1577	695897.63	4395299.23	Аналитический метод	0.10	Закрепление отсутствует
1578	695931.24	4395289.00	Аналитический метод	0.10	Закрепление отсутствует
1579	695968.88	4395326.40	Аналитический метод	0.10	Закрепление отсутствует
1580	696006.51	4395363.79	Аналитический метод	0.10	Закрепление отсутствует
1581	696055.77	4395411.25	Аналитический метод	0.10	Закрепление отсутствует
1582	696105.04	4395458.71	Аналитический метод	0.10	Закрепление отсутствует
1583	696154.30	4395506.18	Аналитический метод	0.10	Закрепление отсутствует
1584	696203.56	4395553.64	Аналитический метод	0.10	Закрепление отсутствует
1585	696252.83	4395601.10	Аналитический метод	0.10	Закрепление отсутствует
1586	696351.35	4395696.02	Аналитический метод	0.10	Закрепление отсутствует
1587	696400.62	4395743.49	Аналитический метод	0.10	Закрепление отсутствует
1588	696548.40	4395885.87	Аналитический метод	0.10	Закрепление отсутствует

2. Сведения о характерных точках границ объекта					
Обозначение характерных точек границ	Координаты, м		Метод определения координат характерной точки	Средняя квадратическая погрешность положения характерной точки (Mt), м	Описание обозначения точки на местности (при наличии)
	X	Y			
1	2	3	4	5	6
1589	696597.67	4395933.33	Аналитический метод	0.10	Закрепление отсутствует
1590	696646.93	4395980.79	Аналитический метод	0.10	Закрепление отсутствует
1591	696696.19	4396028.26	Аналитический метод	0.10	Закрепление отсутствует
1592	696745.46	4396075.72	Аналитический метод	0.10	Закрепление отсутствует
1593	696794.72	4396123.18	Аналитический метод	0.10	Закрепление отсутствует
1594	696868.58	4396193.32	Аналитический метод	0.10	Закрепление отсутствует
1595	696905.50	4396228.39	Аналитический метод	0.10	Закрепление отсутствует
1596	697016.29	4396333.60	Аналитический метод	0.10	Закрепление отсутствует
1597	697053.21	4396368.67	Аналитический метод	0.10	Закрепление отсутствует
1598	697090.14	4396403.75	Аналитический метод	0.10	Закрепление отсутствует
1599	697164.00	4396473.89	Аналитический метод	0.10	Закрепление отсутствует
1600	697200.92	4396508.96	Аналитический метод	0.10	Закрепление отсутствует
1601	697311.71	4396614.17	Аналитический метод	0.10	Закрепление отсутствует
1602	697348.63	4396649.24	Аналитический метод	0.10	Закрепление отсутствует
1603	697385.56	4396684.31	Аналитический метод	0.10	Закрепление отсутствует
1604	697421.20	4396731.03	Аналитический метод	0.10	Закрепление отсутствует
1605	697456.85	4396777.74	Аналитический метод	0.10	Закрепление отсутствует
1606	697492.49	4396824.46	Аналитический метод	0.10	Закрепление отсутствует
1607	697528.13	4396871.17	Аналитический метод	0.10	Закрепление отсутствует
1608	697563.77	4396917.89	Аналитический метод	0.10	Закрепление отсутствует
1609	697599.42	4396964.60	Аналитический метод	0.10	Закрепление отсутствует
1610	697635.06	4397011.32	Аналитический метод	0.10	Закрепление отсутствует
1611	697670.70	4397058.03	Аналитический метод	0.10	Закрепление отсутствует
1544	697659.03	4397066.95	Аналитический метод	0.10	Закрепление отсутствует
1612	689979.29	4389728.25	Аналитический метод	0.10	Закрепление отсутствует

2. Сведения о характерных точках границ объекта					
Обозначение характерных точек границ	Координаты, м		Метод определения координат характерной точки	Средняя квадратическая погрешность положения характерной точки (Mt), м	Описание обозначения точки на местности (при наличии)
	X	Y			
1	2	3	4	5	6
1613	689985.63	4389732.99	Аналитический метод	0.10	Закрепление отсутствует
1614	689990.98	4389736.99	Аналитический метод	0.10	Закрепление отсутствует
1615	690026.27	4389763.37	Аналитический метод	0.10	Закрепление отсутствует
1616	690067.14	4389802.69	Аналитический метод	0.10	Закрепление отсутствует
1617	690108.02	4389842.01	Аналитический метод	0.10	Закрепление отсутствует
1618	690189.76	4389920.65	Аналитический метод	0.10	Закрепление отсутствует
1619	690230.64	4389959.97	Аналитический метод	0.10	Закрепление отсутствует
1620	690312.38	4390038.61	Аналитический метод	0.10	Закрепление отсутствует
1621	690353.26	4390077.93	Аналитический метод	0.10	Закрепление отсутствует
1622	690394.13	4390117.24	Аналитический метод	0.10	Закрепление отсутствует
1623	690475.87	4390195.88	Аналитический метод	0.10	Закрепление отсутствует
1624	690516.75	4390235.20	Аналитический метод	0.10	Закрепление отсутствует
1625	690598.49	4390313.84	Аналитический метод	0.10	Закрепление отсутствует
1626	690639.37	4390353.16	Аналитический метод	0.10	Закрепление отсутствует
1627	690680.24	4390392.48	Аналитический метод	0.10	Закрепление отсутствует
1628	690991.53	4390686.69	Аналитический метод	0.10	Закрепление отсутствует
1629	691036.01	4390728.72	Аналитический метод	0.10	Закрепление отсутствует
1630	691124.95	4390812.78	Аналитический метод	0.10	Закрепление отсутствует
1631	691130.35	4390817.89	Аналитический метод	0.10	Закрепление отсутствует
1632	691134.71	4390822.01	Аналитический метод	0.10	Закрепление отсутствует
1633	691169.42	4390854.81	Аналитический метод	0.10	Закрепление отсутствует
1634	691391.77	4391064.96	Аналитический метод	0.10	Закрепление отсутствует
1635	691436.24	4391106.98	Аналитический метод	0.10	Закрепление отсутствует
1636	691703.06	4391359.16	Аналитический метод	0.10	Закрепление отсутствует
1637	691747.54	4391401.19	Аналитический метод	0.10	Закрепление отсутствует

2. Сведения о характерных точках границ объекта					
Обозначение характерных точек границ	Координаты, м		Метод определения координат характерной точки	Средняя квадратическая погрешность положения характерной точки (Mt), м	Описание обозначения точки на местности (при наличии)
	X	Y			
1	2	3	4	5	6
1638	692103.30	4391737.43	Аналитический метод	0.10	Закрепление отсутствует
1639	692163.38	4391795.46	Аналитический метод	0.10	Закрепление отсутствует
1640	692223.46	4391853.48	Аналитический метод	0.10	Закрепление отсутствует
1641	692283.54	4391911.51	Аналитический метод	0.10	Закрепление отсутствует
1642	692343.62	4391969.53	Аналитический метод	0.10	Закрепление отсутствует
1643	692403.69	4392027.56	Аналитический метод	0.10	Закрепление отсутствует
1644	692463.77	4392085.58	Аналитический метод	0.10	Закрепление отсутствует
1645	692523.85	4392143.61	Аналитический метод	0.10	Закрепление отсутствует
1646	692566.95	4392185.24	Аналитический метод	0.10	Закрепление отсутствует
1647	692722.78	4392335.76	Аналитический метод	0.10	Закрепление отсутствует
1648	692717.34	4392344.83	Аналитический метод	0.10	Закрепление отсутствует
1649	692714.41	4392353.54	Аналитический метод	0.10	Закрепление отсутствует
1650	692717.96	4392364.57	Аналитический метод	0.10	Закрепление отсутствует
1651	692755.20	4392400.99	Аналитический метод	0.10	Закрепление отсутствует
1652	692756.98	4392399.46	Аналитический метод	0.10	Закрепление отсутствует
1653	692765.11	4392380.29	Аналитический метод	0.10	Закрепление отсутствует
1654	692771.77	4392386.80	Аналитический метод	0.10	Закрепление отсутствует
1655	692807.95	4392422.16	Аналитический метод	0.10	Закрепление отсутствует
1656	692838.96	4392452.47	Аналитический метод	0.10	Закрепление отсутствует
1657	692848.53	4392464.12	Аналитический метод	0.10	Закрепление отсутствует
1658	692983.23	4392597.29	Аналитический метод	0.10	Закрепление отсутствует
1659	692995.96	4392600.41	Аналитический метод	0.10	Закрепление отсутствует
1660	693051.21	4392652.44	Аналитический метод	0.10	Закрепление отсутствует
1661	693105.57	4392703.98	Аналитический метод	0.10	Закрепление отсутствует
1662	693159.92	4392755.52	Аналитический метод	0.10	Закрепление отсутствует

2. Сведения о характерных точках границ объекта					
Обозначение характерных точек границ	Координаты, м		Метод определения координат характерной точки	Средняя квадратическая погрешность положения характерной точки (Mt), м	Описание обозначения точки на местности (при наличии)
	X	Y			
1	2	3	4	5	6
1663	693268.64	4392858.60	Аналитический метод	0.10	Закрепление отсутствует
1664	693322.99	4392910.14	Аналитический метод	0.10	Закрепление отсутствует
1665	693431.71	4393013.22	Аналитический метод	0.10	Закрепление отсутствует
1666	693486.06	4393064.76	Аналитический метод	0.10	Закрепление отсутствует
1667	693594.78	4393167.84	Аналитический метод	0.10	Закрепление отсутствует
1668	693649.13	4393219.38	Аналитический метод	0.10	Закрепление отсутствует
1669	693757.85	4393322.46	Аналитический метод	0.10	Закрепление отсутствует
1670	693812.20	4393374.00	Аналитический метод	0.10	Закрепление отсутствует
1671	693866.56	4393425.54	Аналитический метод	0.10	Закрепление отсутствует
1672	693920.92	4393477.09	Аналитический метод	0.10	Закрепление отсутствует
1673	693975.27	4393528.63	Аналитический метод	0.10	Закрепление отсутствует
1674	694029.63	4393580.17	Аналитический метод	0.10	Закрепление отсутствует
1675	694083.98	4393631.71	Аналитический метод	0.10	Закрепление отсутствует
1676	694192.70	4393734.79	Аналитический метод	0.10	Закрепление отсутствует
1677	694247.05	4393786.33	Аналитический метод	0.10	Закрепление отсутствует
1678	694355.77	4393889.41	Аналитический метод	0.10	Закрепление отсутствует
1679	694410.12	4393940.95	Аналитический метод	0.10	Закрепление отсутствует
1680	694518.84	4394044.03	Аналитический метод	0.10	Закрепление отсутствует
1681	694573.19	4394095.57	Аналитический метод	0.10	Закрепление отсутствует
1682	694681.91	4394198.65	Аналитический метод	0.10	Закрепление отсутствует
1683	694736.26	4394250.19	Аналитический метод	0.10	Закрепление отсутствует
1684	694790.62	4394301.73	Аналитический метод	0.10	Закрепление отсутствует
1685	694841.70	4394340.01	Аналитический метод	0.10	Закрепление отсутствует
1686	694892.78	4394378.28	Аналитический метод	0.10	Закрепление отсутствует
1687	694943.85	4394416.56	Аналитический метод	0.10	Закрепление отсутствует

2. Сведения о характерных точках границ объекта					
Обозначение характерных точек границ	Координаты, м		Метод определения координат характерной точки	Средняя квадратическая погрешность положения характерной точки (Mt), м	Описание обозначения точки на местности (при наличии)
	X	Y			
1	2	3	4	5	6
1688	694994.93	4394454.83	Аналитический метод	0.10	Закрепление отсутствует
1689	694991.93	4394505.12	Аналитический метод	0.10	Закрепление отсутствует
1690	694991.61	4394510.50	Аналитический метод	0.10	Закрепление отсутствует
1691	694970.53	4394474.62	Аналитический метод	0.10	Закрепление отсутствует
1692	694970.99	4394471.17	Аналитический метод	0.10	Закрепление отсутствует
1693	694967.19	4394466.42	Аналитический метод	0.10	Закрепление отсутствует
1694	694962.43	4394465.77	Аналитический метод	0.10	Закрепление отсутствует
1695	694953.82	4394460.02	Аналитический метод	0.10	Закрепление отсутствует
1696	694903.21	4394423.11	Аналитический метод	0.10	Закрепление отсутствует
1697	694852.46	4394386.10	Аналитический метод	0.10	Закрепление отсутствует
1698	694801.72	4394349.09	Аналитический метод	0.10	Закрепление отсутствует
1699	694752.29	4394313.18	Аналитический метод	0.10	Закрепление отсутствует
1700	694752.10	4394310.58	Аналитический метод	0.10	Закрепление отсутствует
1701	694743.13	4394303.00	Аналитический метод	0.10	Закрепление отсутствует
1702	694740.57	4394303.18	Аналитический метод	0.10	Закрепление отсутствует
1703	694699.30	4394262.92	Аналитический метод	0.10	Закрепление отсутствует
1704	694541.90	4394109.48	Аналитический метод	0.10	Закрепление отсутствует
1705	694502.55	4394071.11	Аналитический метод	0.10	Закрепление отсутствует
1706	694463.20	4394032.75	Аналитический метод	0.10	Закрепление отсутствует
1707	694424.61	4393995.13	Аналитический метод	0.10	Закрепление отсутствует
1708	694424.29	4393990.75	Аналитический метод	0.10	Закрепление отсутствует
1709	694416.56	4393983.32	Аналитический метод	0.10	Закрепление отсутствует
1710	694087.37	4393667.54	Аналитический метод	0.10	Закрепление отсутствует
1711	694082.70	4393663.06	Аналитический метод	0.10	Закрепление отсутствует
1712	694076.46	4393659.17	Аналитический метод	0.10	Закрепление отсутствует

2. Сведения о характерных точках границ объекта					
Обозначение характерных точек границ	Координаты, м		Метод определения координат характерной точки	Средняя квадратическая погрешность положения характерной точки (Mt), м	Описание обозначения точки на местности (при наличии)
	X	Y			
1	2	3	4	5	6
1713	694024.17	4393626.53	Аналитический метод	0.10	Закрепление отсутствует
1714	693871.22	4393468.06	Аналитический метод	0.10	Закрепление отсутствует
1715	693040.04	4392682.99	Аналитический метод	0.10	Закрепление отсутствует
1716	692819.29	4392488.17	Аналитический метод	0.10	Закрепление отсутствует
1717	692817.18	4392486.31	Аналитический метод	0.10	Закрепление отсутствует
1718	692790.12	4392465.39	Аналитический метод	0.10	Закрепление отсутствует
1719	692776.74	4392448.93	Аналитический метод	0.10	Закрепление отсутствует
1720	692772.00	4392449.39	Аналитический метод	0.10	Закрепление отсутствует
1721	692765.00	4392455.93	Аналитический метод	0.10	Закрепление отсутствует
1722	692729.04	4392463.56	Аналитический метод	0.10	Закрепление отсутствует
1723	692723.73	4392460.04	Аналитический метод	0.10	Закрепление отсутствует
1724	692720.78	4392455.41	Аналитический метод	0.10	Закрепление отсутствует
1725	692687.48	4392403.61	Аналитический метод	0.10	Закрепление отсутствует
1726	692664.70	4392368.19	Аналитический метод	0.10	Закрепление отсутствует
1727	692620.90	4392300.09	Аналитический метод	0.10	Закрепление отсутствует
1728	692601.36	4392269.71	Аналитический метод	0.10	Закрепление отсутствует
1729	692601.51	4392266.05	Аналитический метод	0.10	Закрепление отсутствует
1730	692597.27	4392261.66	Аналитический метод	0.10	Закрепление отсутствует
1731	692542.85	4392208.13	Аналитический метод	0.10	Закрепление отсутствует
1732	692487.05	4392154.96	Аналитический метод	0.10	Закрепление отсутствует
1733	692423.82	4392094.72	Аналитический метод	0.10	Закрепление отсутствует
1734	692360.60	4392034.48	Аналитический метод	0.10	Закрепление отсутствует
1735	692297.37	4391974.25	Аналитический метод	0.10	Закрепление отсутствует
1736	692234.15	4391914.01	Аналитический метод	0.10	Закрепление отсутствует
1737	692170.92	4391853.77	Аналитический метод	0.10	Закрепление отсутствует

2. Сведения о характерных точках границ объекта					
Обозначение характерных точек границ	Координаты, м		Метод определения координат характерной точки	Средняя квадратическая погрешность положения характерной точки (Mt), м	Описание обозначения точки на местности (при наличии)
	X	Y			
1	2	3	4	5	6
1738	692044.48	4391733.29	Аналитический метод	0.10	Закрепление отсутствует
1739	691981.25	4391673.05	Аналитический метод	0.10	Закрепление отсутствует
1740	691918.03	4391612.81	Аналитический метод	0.10	Закрепление отсутствует
1741	691854.80	4391552.57	Аналитический метод	0.10	Закрепление отсутствует
1742	691791.58	4391492.34	Аналитический метод	0.10	Закрепление отсутствует
1743	691728.35	4391432.10	Аналитический метод	0.10	Закрепление отсутствует
1744	691665.13	4391371.86	Аналитический метод	0.10	Закрепление отсутствует
1745	691601.90	4391311.62	Аналитический метод	0.10	Закрепление отсутствует
1746	691475.46	4391191.14	Аналитический метод	0.10	Закрепление отсутствует
1747	691412.23	4391130.90	Аналитический метод	0.10	Закрепление отсутствует
1748	691349.01	4391070.66	Аналитический метод	0.10	Закрепление отсутствует
1749	691285.78	4391010.43	Аналитический метод	0.10	Закрепление отсутствует
1750	691222.56	4390950.19	Аналитический метод	0.10	Закрепление отсутствует
1751	691159.33	4390889.95	Аналитический метод	0.10	Закрепление отсутствует
1752	691112.60	4390845.42	Аналитический метод	0.10	Закрепление отсутствует
1753	691108.26	4390841.28	Аналитический метод	0.10	Закрепление отсутствует
1754	691096.11	4390829.71	Аналитический метод	0.10	Закрепление отсутствует
1755	691032.89	4390769.47	Аналитический метод	0.10	Закрепление отсутствует
1756	690969.66	4390709.23	Аналитический метод	0.10	Закрепление отсутствует
1757	690906.44	4390648.99	Аналитический метод	0.10	Закрепление отсутствует
1758	690843.21	4390588.75	Аналитический метод	0.10	Закрепление отсутствует
1759	690779.99	4390528.52	Аналитический метод	0.10	Закрепление отсутствует
1760	690716.76	4390468.28	Аналитический метод	0.10	Закрепление отсутствует
1761	690653.54	4390408.04	Аналитический метод	0.10	Закрепление отсутствует
1762	690590.31	4390347.80	Аналитический метод	0.10	Закрепление отсутствует

2. Сведения о характерных точках границ объекта					
Обозначение характерных точек границ	Координаты, м		Метод определения координат характерной точки	Средняя квадратическая погрешность положения характерной точки (Mt), м	Описание обозначения точки на местности (при наличии)
	X	Y			
1	2	3	4	5	6
1763	690527.09	4390287.56	Аналитический метод	0.10	Закрепление отсутствует
1764	690463.03	4390225.53	Аналитический метод	0.10	Закрепление отсутствует
1765	690398.98	4390163.50	Аналитический метод	0.10	Закрепление отсутствует
1766	690334.92	4390101.46	Аналитический метод	0.10	Закрепление отсутствует
1767	690270.87	4390039.43	Аналитический метод	0.10	Закрепление отсутствует
1768	690142.75	4389915.37	Аналитический метод	0.10	Закрепление отсутствует
1769	690078.70	4389853.33	Аналитический метод	0.10	Закрепление отсутствует
1770	690014.64	4389791.30	Аналитический метод	0.10	Закрепление отсутствует
1771	689982.71	4389780.64	Аналитический метод	0.10	Закрепление отсутствует
1772	689976.97	4389778.73	Аналитический метод	0.10	Закрепление отсутствует
1773	689970.15	4389776.45	Аналитический метод	0.10	Закрепление отсутствует
1612	689979.29	4389728.25	Аналитический метод	0.10	Закрепление отсутствует
1774	689972.16	4389722.92	Аналитический метод	0.10	Закрепление отсутствует
1775	689962.35	4389774.67	Аналитический метод	0.10	Закрепление отсутствует
1776	689956.61	4389767.21	Аналитический метод	0.10	Закрепление отсутствует
1777	689954.65	4389766.87	Аналитический метод	0.10	Закрепление отсутствует
1778	689911.95	4389683.53	Аналитический метод	0.10	Закрепление отсутствует
1779	689919.65	4389679.68	Аналитический метод	0.10	Закрепление отсутствует
1780	689916.25	4389672.57	Аналитический метод	0.10	Закрепление отсутствует
1781	689916.79	4389670.11	Аналитический метод	0.10	Закрепление отсутствует
1782	689924.63	4389676.90	Аналитический метод	0.10	Закрепление отсутствует
1783	689941.32	4389679.41	Аналитический метод	0.10	Закрепление отсутствует
1784	689938.40	4389697.68	Аналитический метод	0.10	Закрепление отсутствует
1774	689972.16	4389722.92	Аналитический метод	0.10	Закрепление отсутствует
1785	689942.59	4389671.51	Аналитический метод	0.10	Закрепление отсутствует

2. Сведения о характерных точках границ объекта					
Обозначение характерных точек границ	Координаты, м		Метод определения координат характерной точки	Средняя квадратическая погрешность положения характерной точки (Mt), м	Описание обозначения точки на местности (при наличии)
	X	Y			
1	2	3	4	5	6
1786	689938.38	4389670.87	Аналитический метод	0.10	Закрепление отсутствует
1787	689932.85	4389670.04	Аналитический метод	0.10	Закрепление отсутствует
1788	689918.75	4389661.23	Аналитический метод	0.10	Закрепление отсутствует
1789	689921.70	4389647.88	Аналитический метод	0.10	Закрепление отсутствует
1790	689930.17	4389651.76	Аналитический метод	0.10	Закрепление отсутствует
1791	689944.68	4389658.40	Аналитический метод	0.10	Закрепление отсутствует
1792	689943.84	4389663.64	Аналитический метод	0.10	Закрепление отсутствует
1785	689942.59	4389671.51	Аналитический метод	0.10	Закрепление отсутствует
1793	689915.09	4389649.97	Аналитический метод	0.10	Закрепление отсутствует
1794	689913.59	4389656.76	Аналитический метод	0.10	Закрепление отсутствует
1795	689905.32	4389649.60	Аналитический метод	0.10	Закрепление отсутствует
1796	689909.04	4389645.03	Аналитический метод	0.10	Закрепление отсутствует
1793	689915.09	4389649.97	Аналитический метод	0.10	Закрепление отсутствует
1797	689900.23	4389655.77	Аналитический метод	0.10	Закрепление отсутствует
1798	689911.63	4389665.64	Аналитический метод	0.10	Закрепление отсутствует
1799	689910.82	4389669.33	Аналитический метод	0.10	Закрепление отсутствует
1800	689905.94	4389671.78	Аналитический метод	0.10	Закрепление отсутствует
1801	689901.31	4389662.67	Аналитический метод	0.10	Закрепление отсутствует
1802	689894.26	4389660.04	Аналитический метод	0.10	Закрепление отсутствует
1803	689898.35	4389658.15	Аналитический метод	0.10	Закрепление отсутствует
1797	689900.23	4389655.77	Аналитический метод	0.10	Закрепление отсутствует
1804	681279.50	4377903.61	Аналитический метод	0.10	Закрепление отсутствует
1805	681277.83	4377916.40	Аналитический метод	0.10	Закрепление отсутствует
1806	681244.96	4377938.01	Аналитический метод	0.10	Закрепление отсутствует
1807	681194.83	4377850.57	Аналитический метод	0.10	Закрепление отсутствует

2. Сведения о характерных точках границ объекта					
Обозначение характерных точек границ	Координаты, м		Метод определения координат характерной точки	Средняя квадратическая погрешность положения характерной точки (Mt), м	Описание обозначения точки на местности (при наличии)
	X	Y			
1	2	3	4	5	6
1808	681235.38	4377827.32	Аналитический метод	0.10	Закрепление отсутствует
1809	681246.39	4377820.64	Аналитический метод	0.10	Закрепление отсутствует
1810	681246.57	4377827.71	Аналитический метод	0.10	Закрепление отсутствует
1811	681255.52	4377828.70	Аналитический метод	0.10	Закрепление отсутствует
1812	681256.18	4377822.74	Аналитический метод	0.10	Закрепление отсутствует
1813	681253.44	4377822.44	Аналитический метод	0.10	Закрепление отсутствует
1814	681253.29	4377816.45	Аналитический метод	0.10	Закрепление отсутствует
1815	681262.80	4377810.68	Аналитический метод	0.10	Закрепление отсутствует
1816	681292.74	4377863.59	Аналитический метод	0.10	Закрепление отсутствует
1817	681295.93	4377869.11	Аналитический метод	0.10	Закрепление отсутствует
1818	681295.66	4377871.95	Аналитический метод	0.10	Закрепление отсутствует
1819	681290.42	4377881.63	Аналитический метод	0.10	Закрепление отсутствует
1820	681275.40	4377889.92	Аналитический метод	0.10	Закрепление отсутствует
1821	681280.19	4377898.45	Аналитический метод	0.10	Закрепление отсутствует
1804	681279.50	4377903.61	Аналитический метод	0.10	Закрепление отсутствует
1822	697711.38	4397131.42	Аналитический метод	0.10	Закрепление отсутствует
1823	697712.38	4397131.42	Аналитический метод	0.10	Закрепление отсутствует
1824	697712.38	4397132.42	Аналитический метод	0.10	Закрепление отсутствует
1825	697711.38	4397132.42	Аналитический метод	0.10	Закрепление отсутствует
1822	697711.38	4397131.42	Аналитический метод	0.10	Закрепление отсутствует
1826	697715.84	4397138.83	Аналитический метод	0.10	Закрепление отсутствует
1827	697716.84	4397138.83	Аналитический метод	0.10	Закрепление отсутствует
1828	697716.84	4397139.83	Аналитический метод	0.10	Закрепление отсутствует
1829	697715.84	4397139.83	Аналитический метод	0.10	Закрепление отсутствует
1826	697715.84	4397138.83	Аналитический метод	0.10	Закрепление отсутствует

2. Сведения о характерных точках границ объекта					
Обозначение характерных точек границ	Координаты, м		Метод определения координат характерной точки	Средняя квадратическая погрешность положения характерной точки (Mt), м	Описание обозначения точки на местности (при наличии)
	X	Y			
1	2	3	4	5	6
1830	698807.33	4398345.09	Аналитический метод	0.10	Закрепление отсутствует
1831	698808.33	4398345.09	Аналитический метод	0.10	Закрепление отсутствует
1832	698808.33	4398346.09	Аналитический метод	0.10	Закрепление отсутствует
1833	698807.33	4398346.09	Аналитический метод	0.10	Закрепление отсутствует
1830	698807.33	4398345.09	Аналитический метод	0.10	Закрепление отсутствует
1834	698803.63	4398366.33	Аналитический метод	0.10	Закрепление отсутствует
1835	698804.63	4398366.33	Аналитический метод	0.10	Закрепление отсутствует
1836	698804.63	4398367.33	Аналитический метод	0.10	Закрепление отсутствует
1837	698803.63	4398367.33	Аналитический метод	0.10	Закрепление отсутствует
1834	698803.63	4398366.33	Аналитический метод	0.10	Закрепление отсутствует
3. Сведения о характерных точках части (частей) границы объекта					
Обозначение характерных точек части границы	Координаты, м		Метод определения координат характерной точки	Средняя квадратическая погрешность положения характерной точки (Mt), м	Описание обозначения точки на местности (при наличии)
	X	Y			
1	2	3	4	5	6
-	-	-	-	-	-

Раздел 3

Сведения о местоположении измененных (уточненных) границ объекта

1. Система координат -

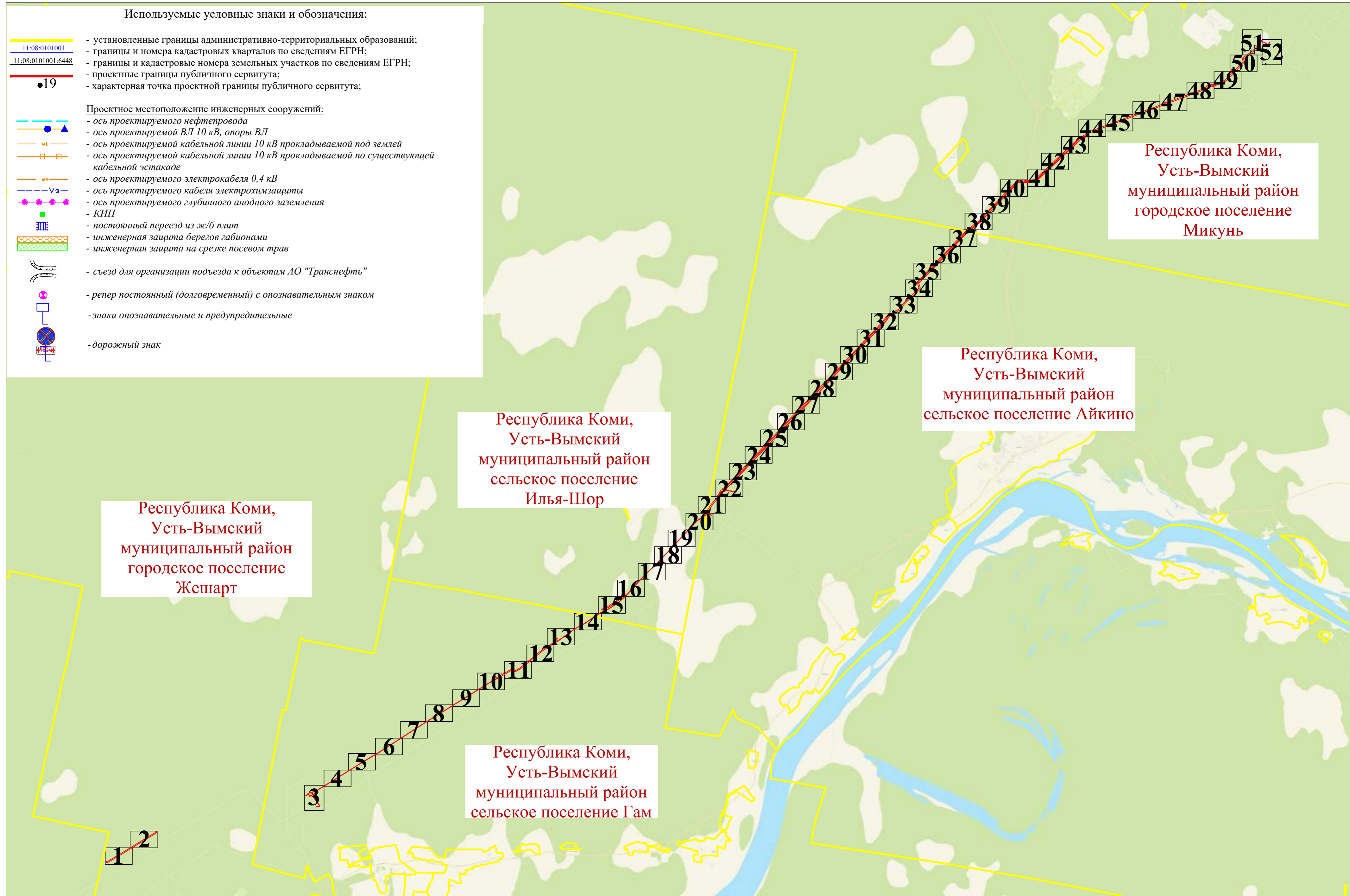
2. Сведения о характерных точках границ объекта

Обозначение характерных точек границ	Существующие координаты, м		Измененные (уточненные) координаты, м		Метод определения координат характерной точки	Средняя квадратическая погрешность положения характерной точки (Mt), м	Описание обозначения точки на местности (при наличии)
	X	Y	X	Y			
1	2	3	4	5	6	7	8
-	-	-	-	-	-	-	

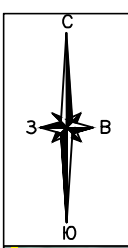
3. Сведения о характерных точках части (частей) границы объекта

Обозначение характерных точек части границы	Существующие координаты, м		Измененные (уточненные) координаты, м		Метод определения координат характерной точки	Средняя квадратическая погрешность положения характерной точки (Mt), м	Описание обозначения точки на местности (при наличии)
	X	Y	X	Y			
1	2	3	4	5	6	7	8
-	-	-	-	-	-	-	

Раздел 4
 Схема расположения границ публичного сервитута
 Обзорная схема



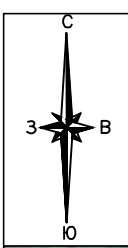
Раздел 4
Схема расположения границ публичного сервитута



Используемые условные знаки и обозначения представлены на обзорной схеме

Масштаб 1:2000

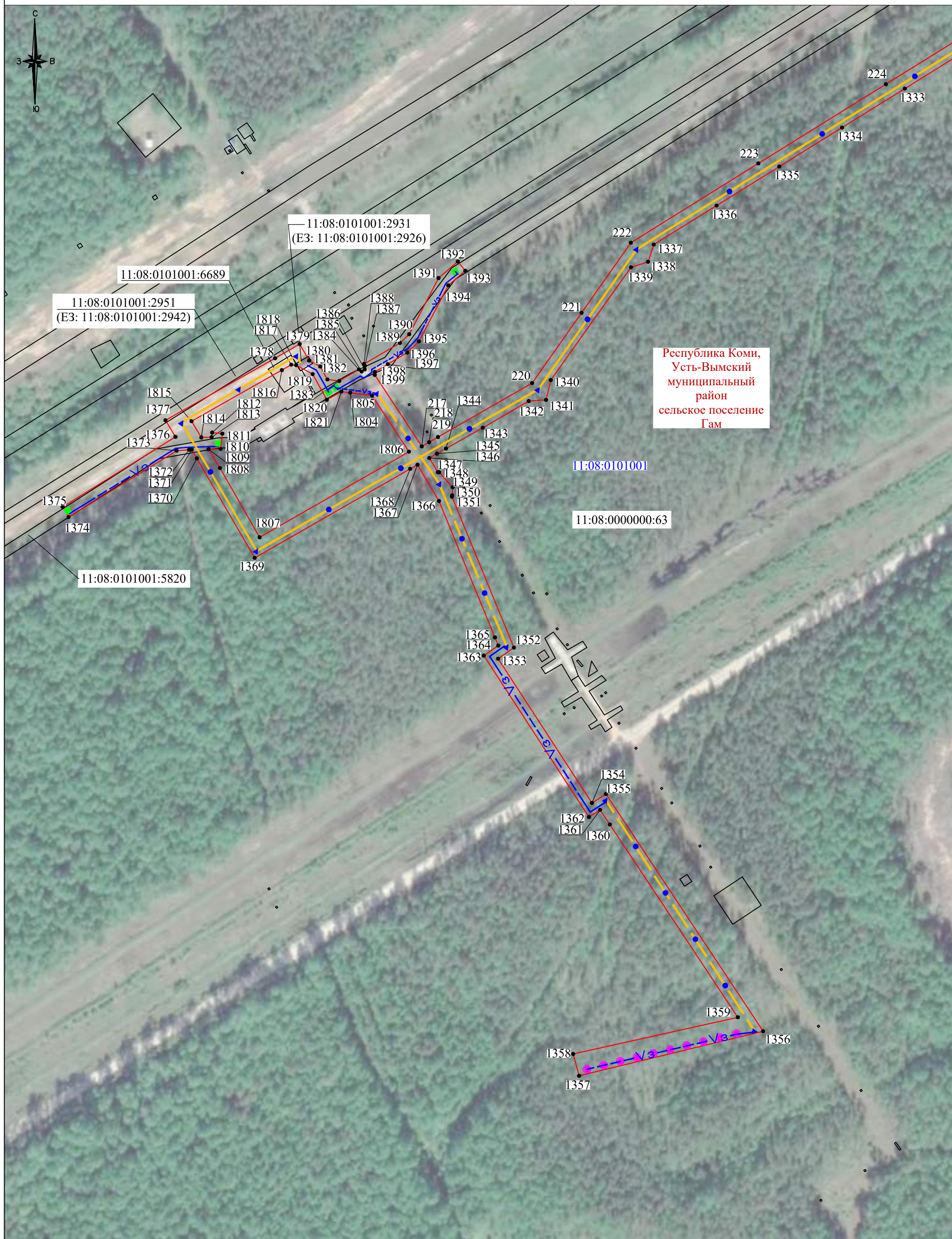
Раздел 4
Схема расположения границ публичного сервитута



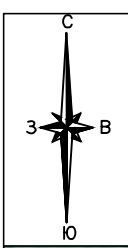
Используемые условные знаки и обозначения представлены на обзорной схеме

Масштаб 1:2000

Схема расположения границ публичного сервитута



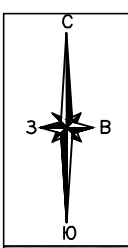
Раздел 4
Схема расположения границ публичного сервитута



Используемые условные знаки и обозначения представлены на обзорной схеме

Масштаб 1:2000

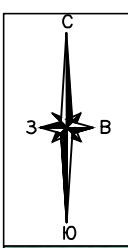
Раздел 4
Схема расположения границ публичного сервитута



Используемые условные знаки и обозначения представлены на обзорной схеме

Масштаб 1:2000

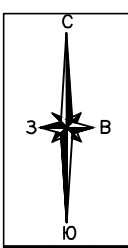
Раздел 4
Схема расположения границ публичного сервитута



Используемые условные знаки и обозначения представлены на обзорной схеме

Масштаб 1:2000

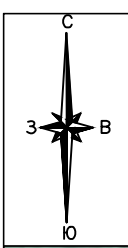
Раздел 4
Схема расположения границ публичного сервитута



Используемые условные знаки и обозначения представлены на обзорной схеме

Масштаб 1:2000

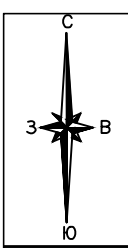
Раздел 4
Схема расположения границ публичного сервитута



Используемые условные знаки и обозначения представлены на обзорной схеме

Масштаб 1:2000

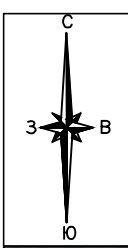
Раздел 4
Схема расположения границ публичного сервитута



Используемые условные знаки и обозначения представлены на обзорной схеме

Масштаб 1:2000

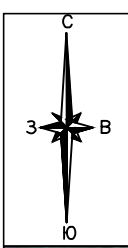
Раздел 4
Схема расположения границ публичного сервитута



Используемые условные знаки и обозначения представлены на обзорной схеме

Масштаб 1:2000

Раздел 4
Схема расположения границ публичного сервитута

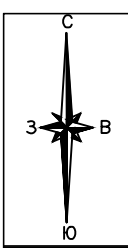


Республика Коми,
Усть-Вымский
муниципальный
район
сельское поселение
Гам

Используемые условные знаки и обозначения представлены на обзорной схеме

Масштаб 1:2000

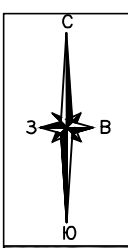
Раздел 4
Схема расположения границ публичного сервитута



Используемые условные знаки и обозначения представлены на обзорной схеме

Масштаб 1:2000

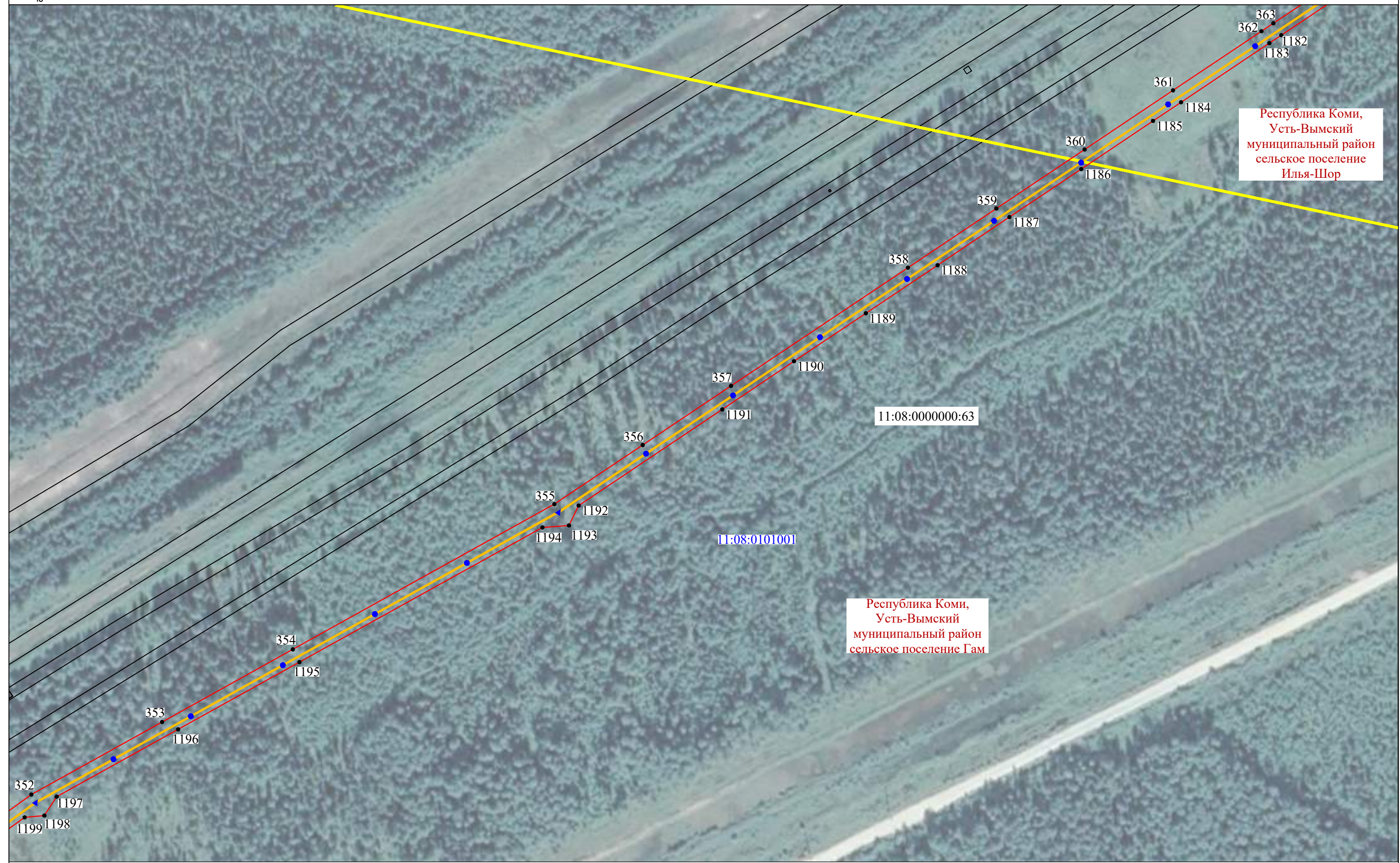
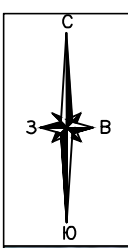
Раздел 4
Схема расположения границ публичного сервитута



Используемые условные знаки и обозначения представлены на обзорной схеме

Масштаб 1:2000

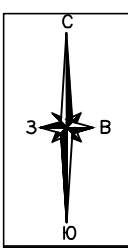
Раздел 4
Схема расположения границ публичного сервитута



Используемые условные знаки и обозначения представлены на обзорной схеме

Масштаб 1:2000

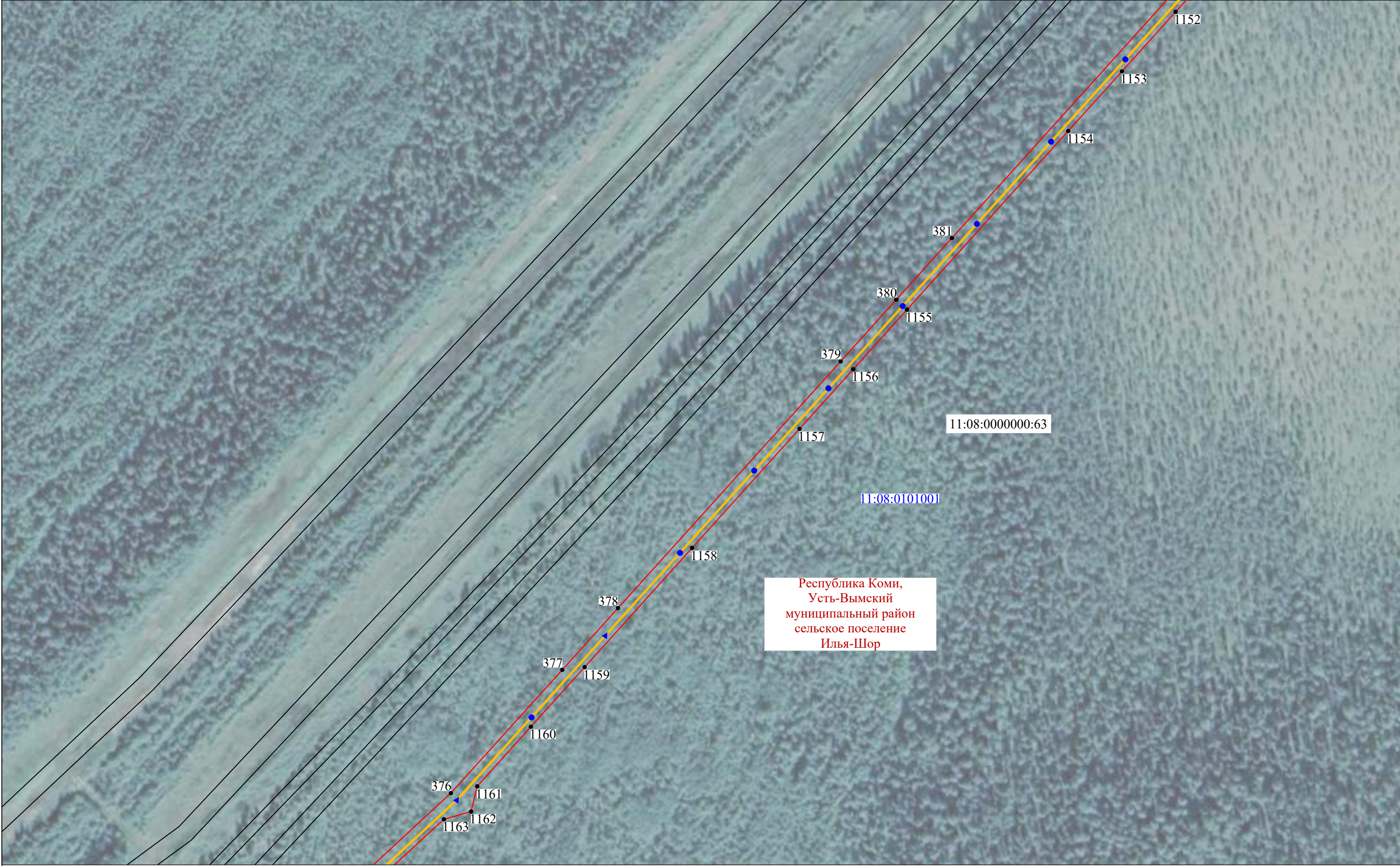
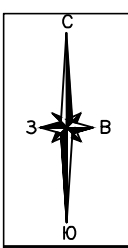
Раздел 4
Схема расположения границ публичного сервитута



Используемые условные знаки и обозначения представлены на обзорной схеме

Масштаб 1:2000

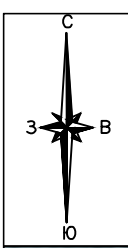
Раздел 4
Схема расположения границ публичного сервитута



Используемые условные знаки и обозначения представлены на обзорной схеме

Масштаб 1:2000

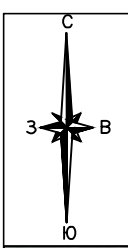
Раздел 4
Схема расположения границ публичного сервитута



Используемые условные знаки и обозначения представлены на обзорной схеме

Масштаб 1:2000

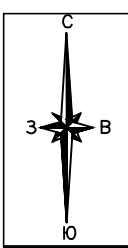
Раздел 4
Схема расположения границ публичного сервитута



Используемые условные знаки и обозначения представлены на обзорной схеме

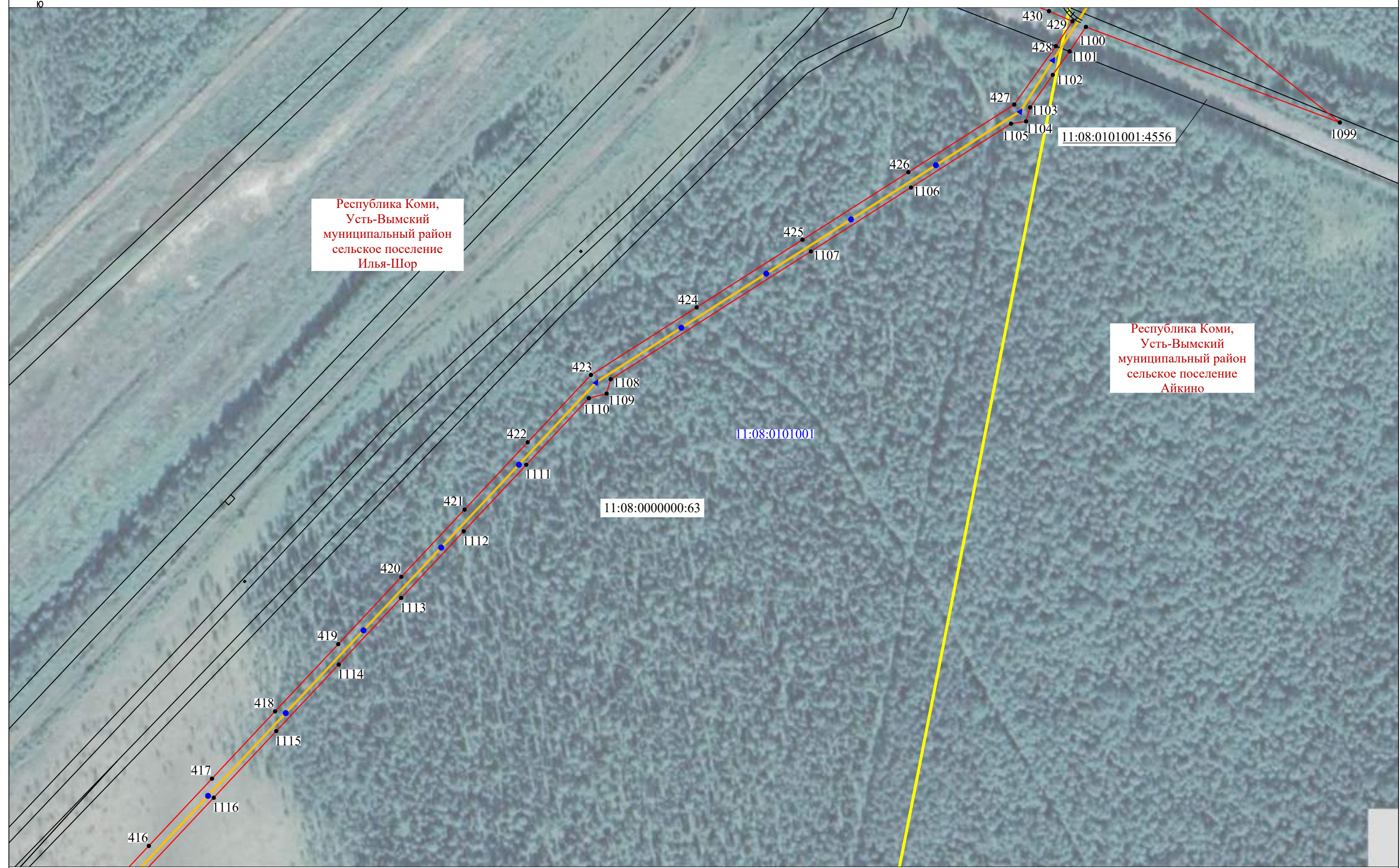
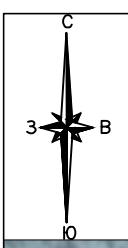
Масштаб 1:2000

Раздел 4
Схема расположения границ публичного сервитута



Республика Коми,
Усть-Вымский
муниципальный
район
сельское поселение
Илья-Шор

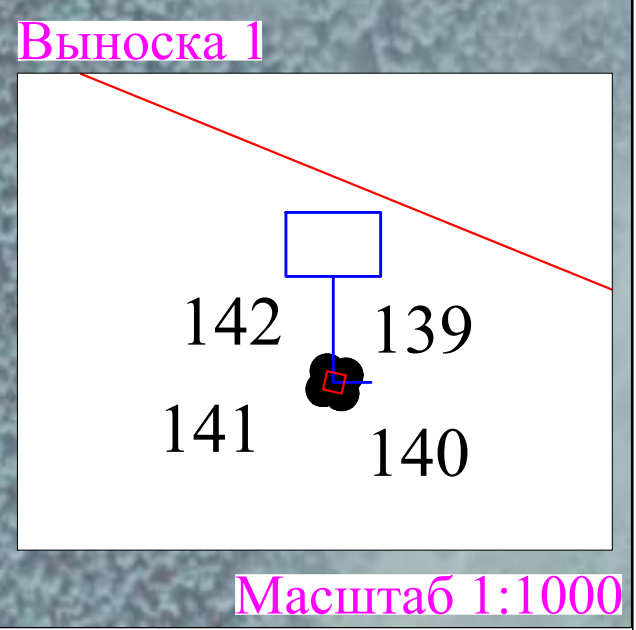
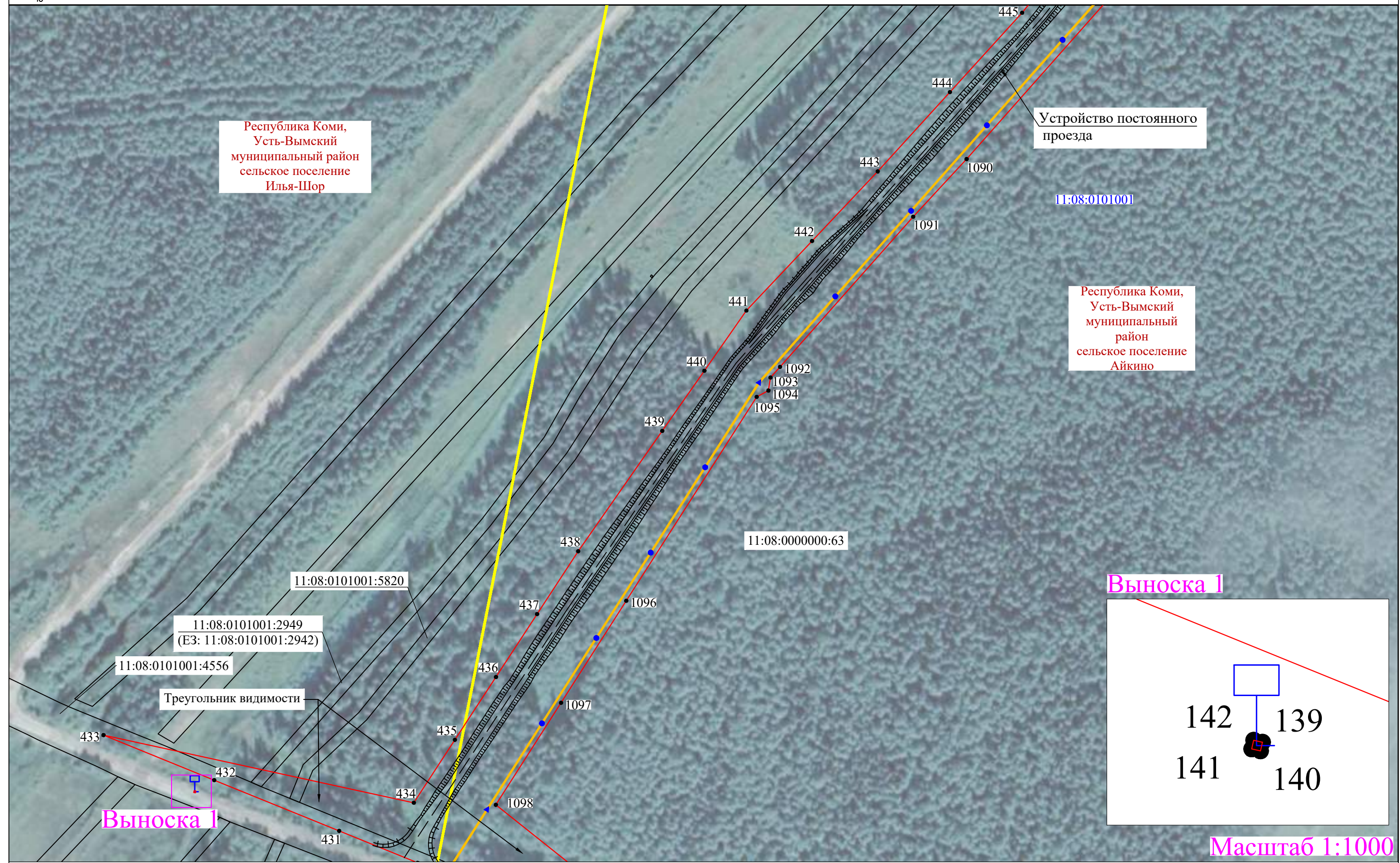
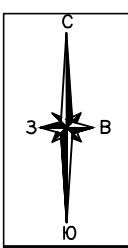
Раздел 4
Схема расположения границ публичного сервитута



Используемые условные знаки и обозначения представлены на обзорной схеме

Масштаб 1:2000

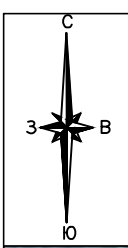
Раздел 4
Схема расположения границ публичного сервитута



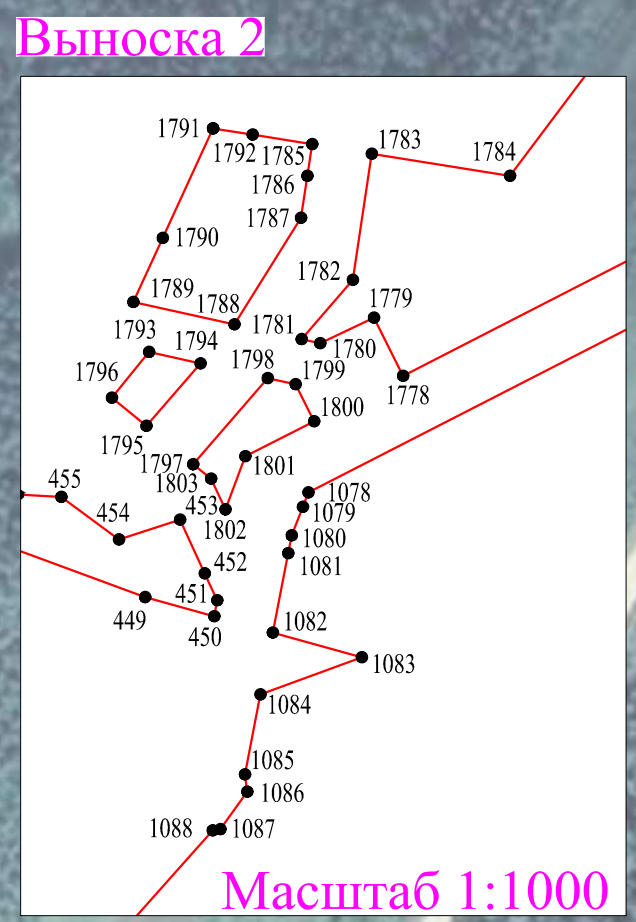
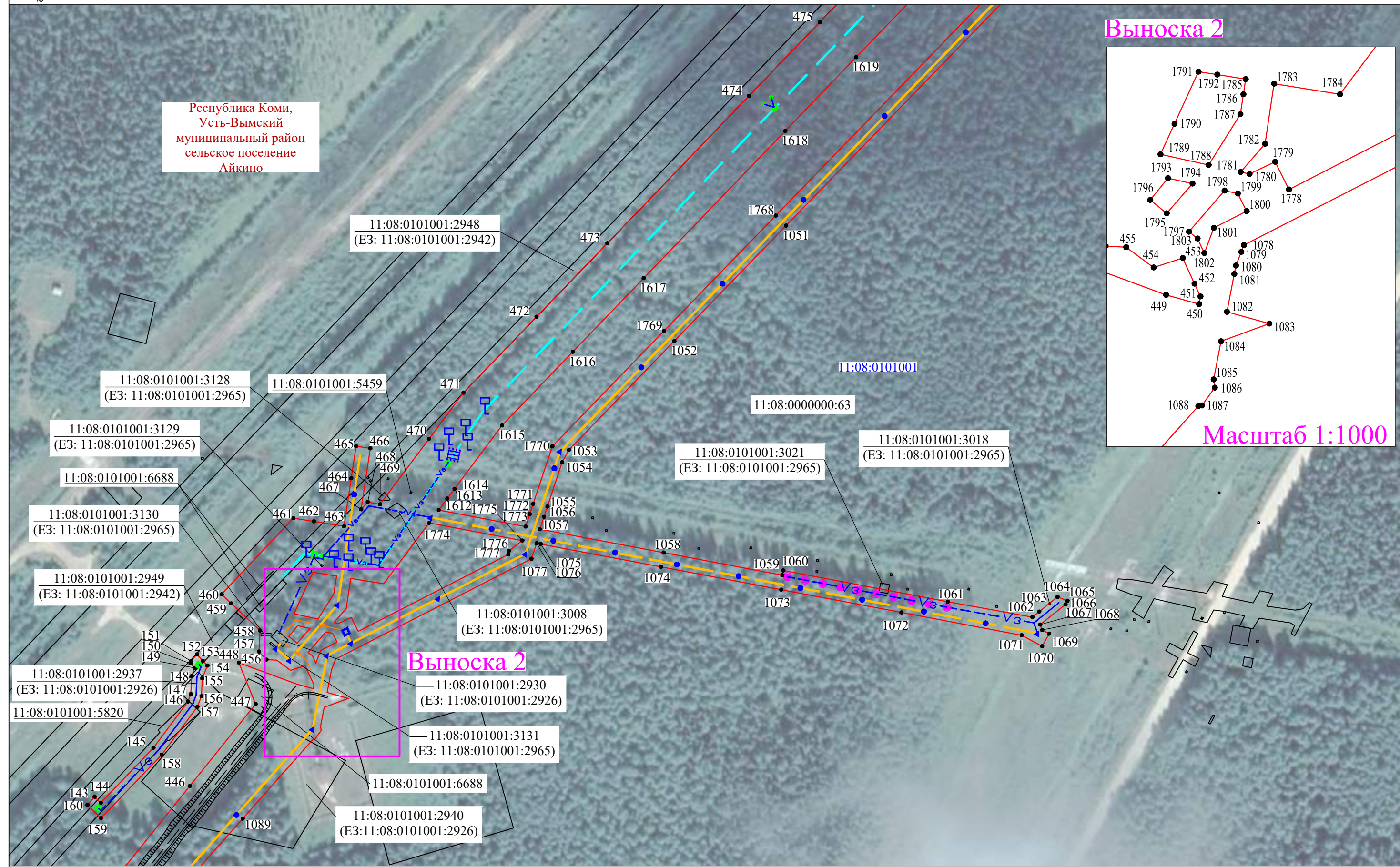
Используемые условные знаки и обозначения представлены на обзорной схеме

Масштаб 1:2000

Раздел 4
 Схема расположения границ публичного сервитута




Республика Коми,
 Усть-Вымский
 муниципальный район
 сельское поселение
 Айкино



Используемые условные знаки и обозначения представлены на обзорной схеме

Масштаб 1:2000

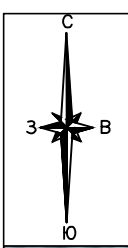
Раздел 4
Схема расположения границ публичного сервитута



Используемые условные знаки и обозначения представлены на обзорной схеме

Масштаб 1:2000

Раздел 4
Схема расположения границ публичного сервитута



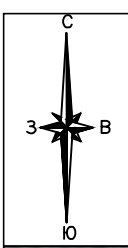
Раздел 4
Схема расположения границ публичного сервитута



Используемые условные знаки и обозначения представлены на обзорной схеме

Масштаб 1:2000

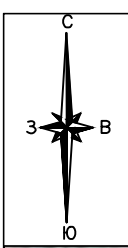
Раздел 4
Схема расположения границ публичного сервитута



Используемые условные знаки и обозначения представлены на обзорной схеме

Масштаб 1:2000

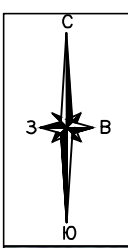
Раздел 4
Схема расположения границ публичного сервитута



Используемые условные знаки и обозначения представлены на обзорной схеме

Масштаб 1:2000

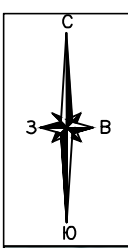
Раздел 4
Схема расположения границ публичного сервитута



Используемые условные знаки и обозначения представлены на обзорной схеме

Масштаб 1:2000


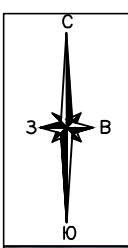
Раздел 4
Схема расположения границ публичного сервитута



Используемые условные знаки и обозначения представлены на обзорной схеме

Масштаб 1:2000

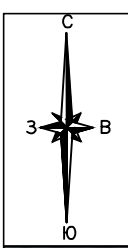
Раздел 4
Схема расположения границ публичного сервитута



Используемые условные знаки и обозначения представлены на обзорной схеме

Масштаб 1:2000

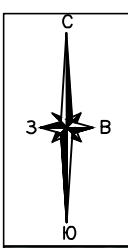
Раздел 4
Схема расположения границ публичного сервитута



Используемые условные знаки и обозначения представлены на обзорной схеме

Масштаб 1:2000

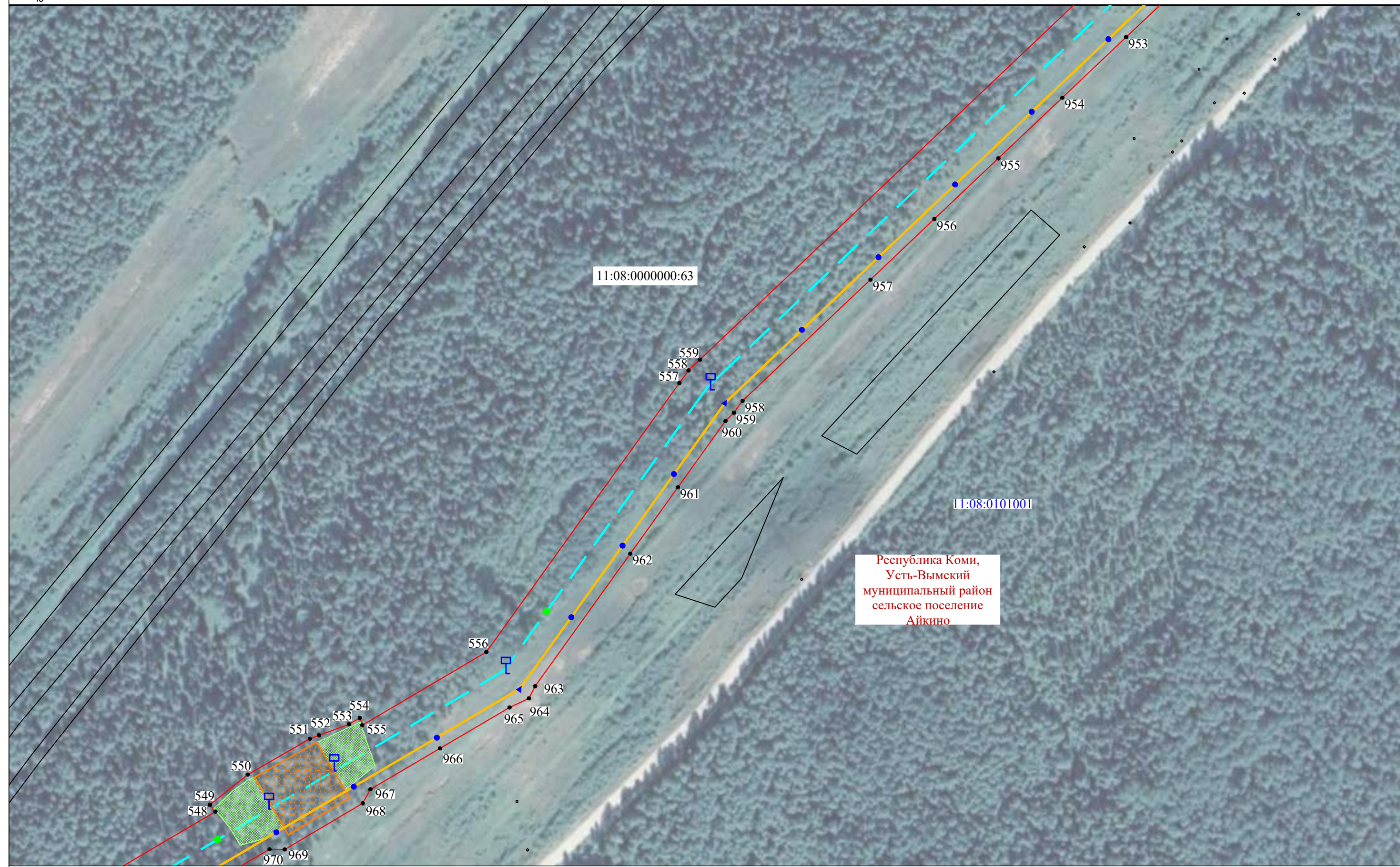
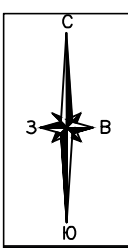
Раздел 4
Схема расположения границ публичного сервитута



Используемые условные знаки и обозначения представлены на обзорной схеме

Масштаб 1:2000

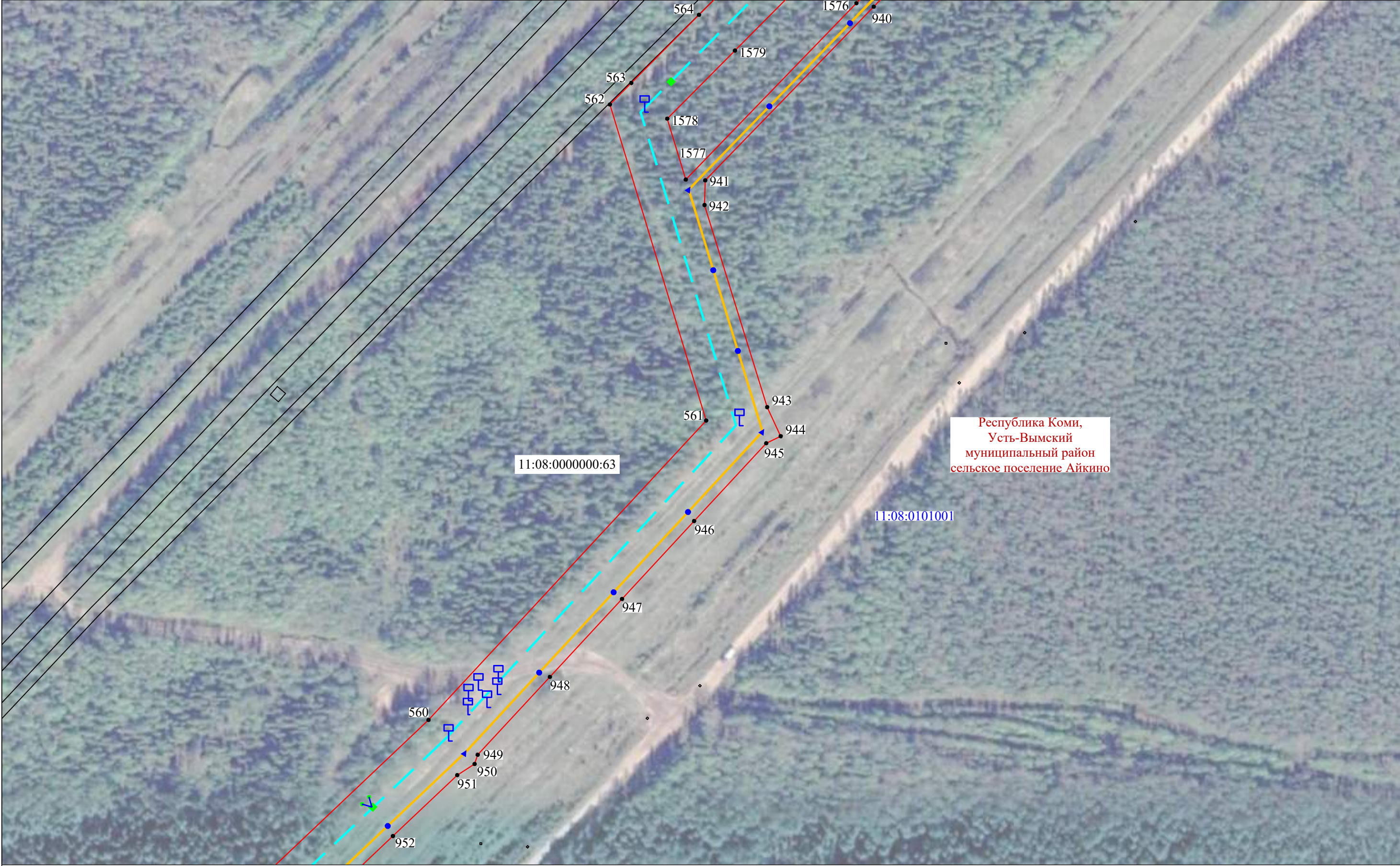
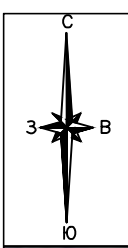
Раздел 4
Схема расположения границ публичного сервитута



Используемые условные знаки и обозначения представлены на обзорной схеме

Масштаб 1:2000

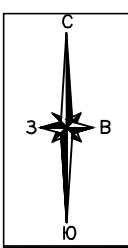
Раздел 4
Схема расположения границ публичного сервитута



Используемые условные знаки и обозначения представлены на обзорной схеме

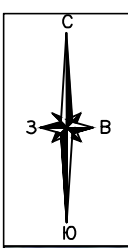
Масштаб 1:2000

Раздел 4
Схема расположения границ публичного сервитута



Республика Коми,
Усть-Вымский
муниципальный район
сельское поселение
Айкино

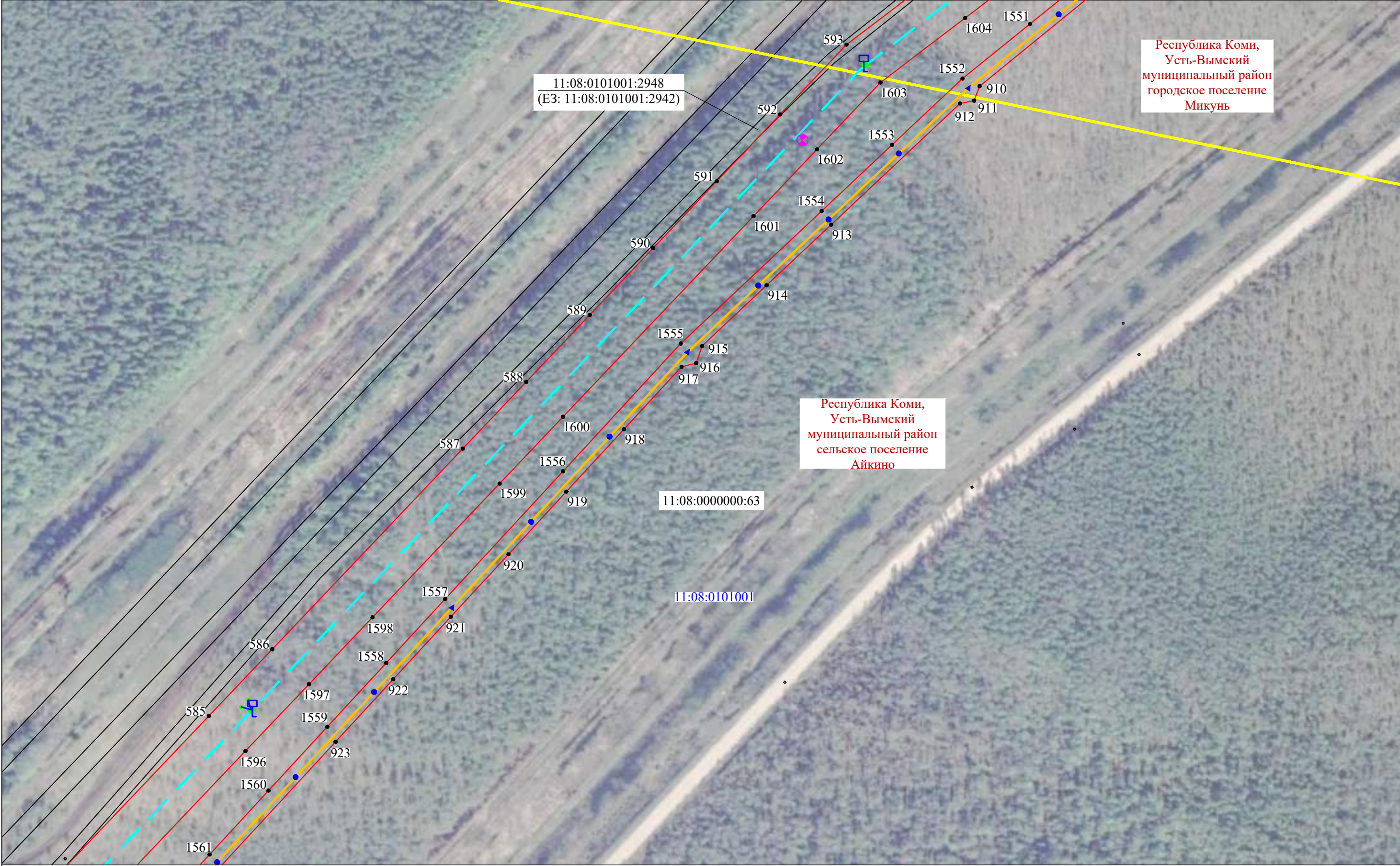
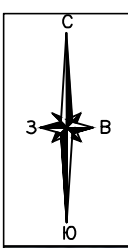
Раздел 4
Схема расположения границ публичного сервитута



Используемые условные знаки и обозначения представлены на обзорной схеме

Масштаб 1:2000

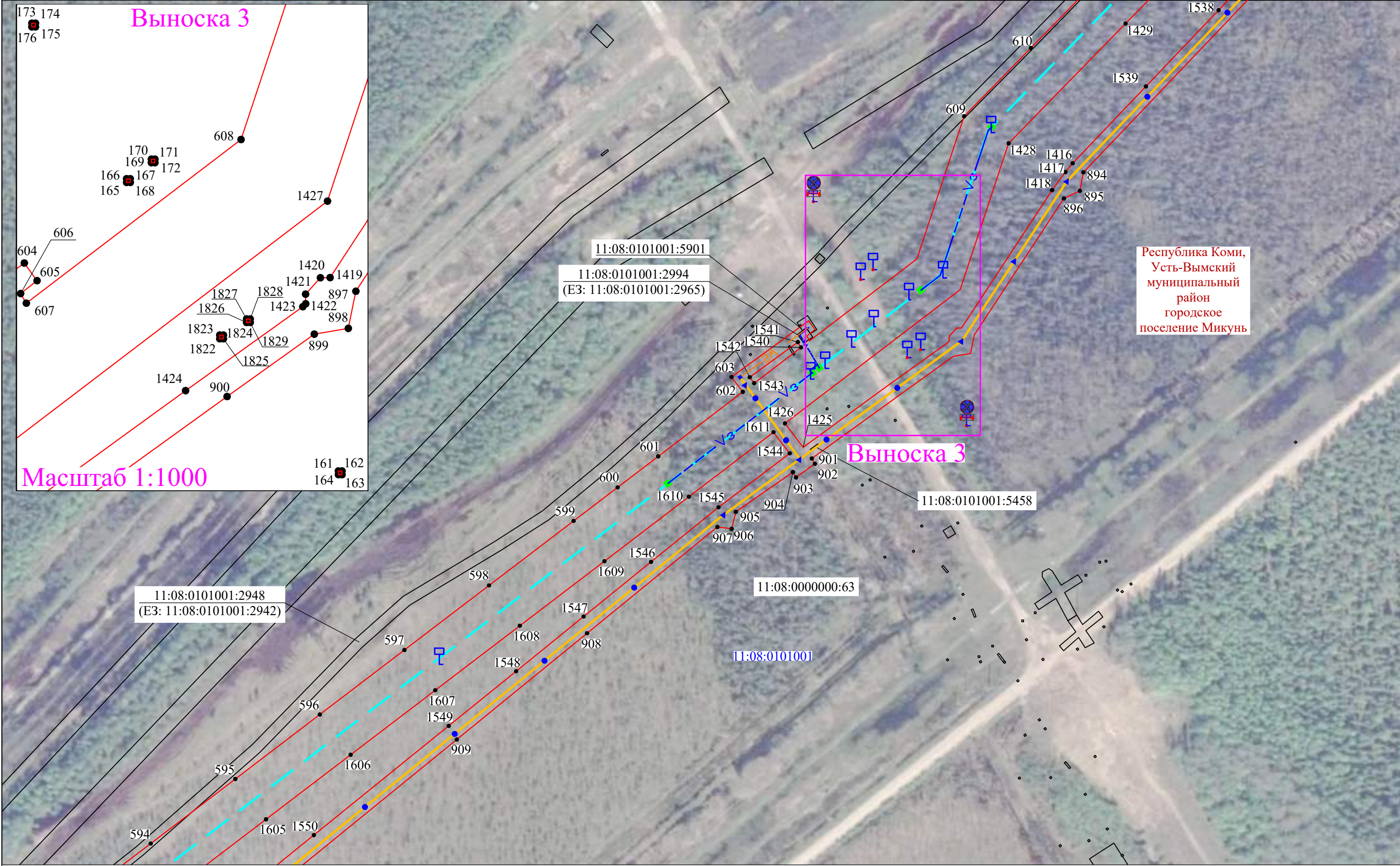
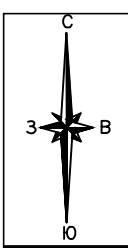
Раздел 4
Схема расположения границ публичного сервитута



Используемые условные знаки и обозначения представлены на обзорной схеме

Масштаб 1:2000

Раздел 4
Схема расположения границ публичного сервитута



Масштаб 1:1000

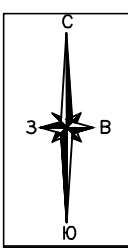
Выноска 3

Республика Коми,
Усть-Вымский
муниципальный
район
городское
поселение Микунь

Используемые условные знаки и обозначения представлены на обзорной схеме

Масштаб 1:2000

Раздел 4
Схема расположения границ публичного сервитута



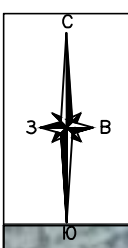
Республика Коми,
Усть-Вымский
муниципальный район
городское поселение
Микунь

11:08:0101001:2994
(ЕЗ: 11:08:0101001:2965)

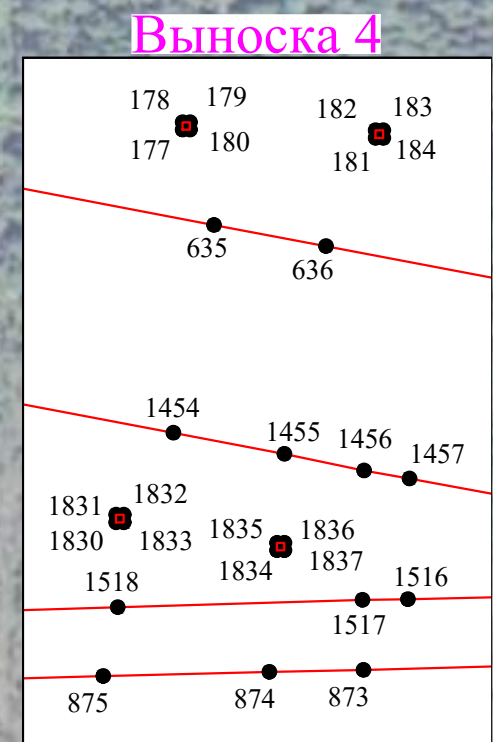
11:08:0000000:63

11:08:0101001

Раздел 4
Схема расположения границ публичного сервитута



Выноска 4



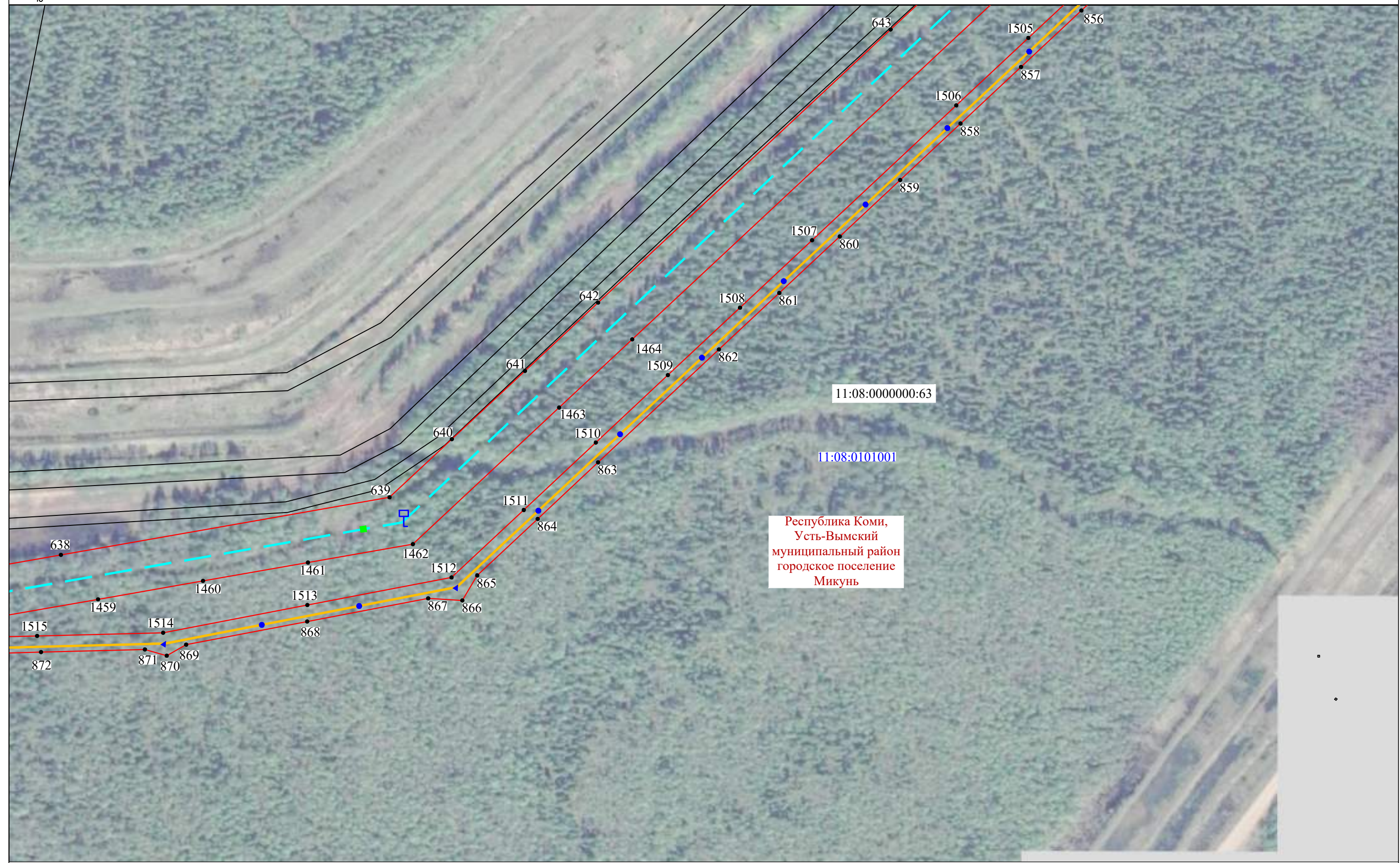
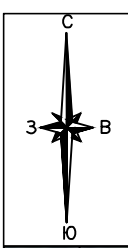
Масштаб 1:1000



Используемые условные знаки и обозначения представлены на обзорной схеме

Масштаб 1:2000

Раздел 4
Схема расположения границ публичного сервитута



Используемые условные знаки и обозначения представлены на обзорной схеме

Масштаб 1:2000

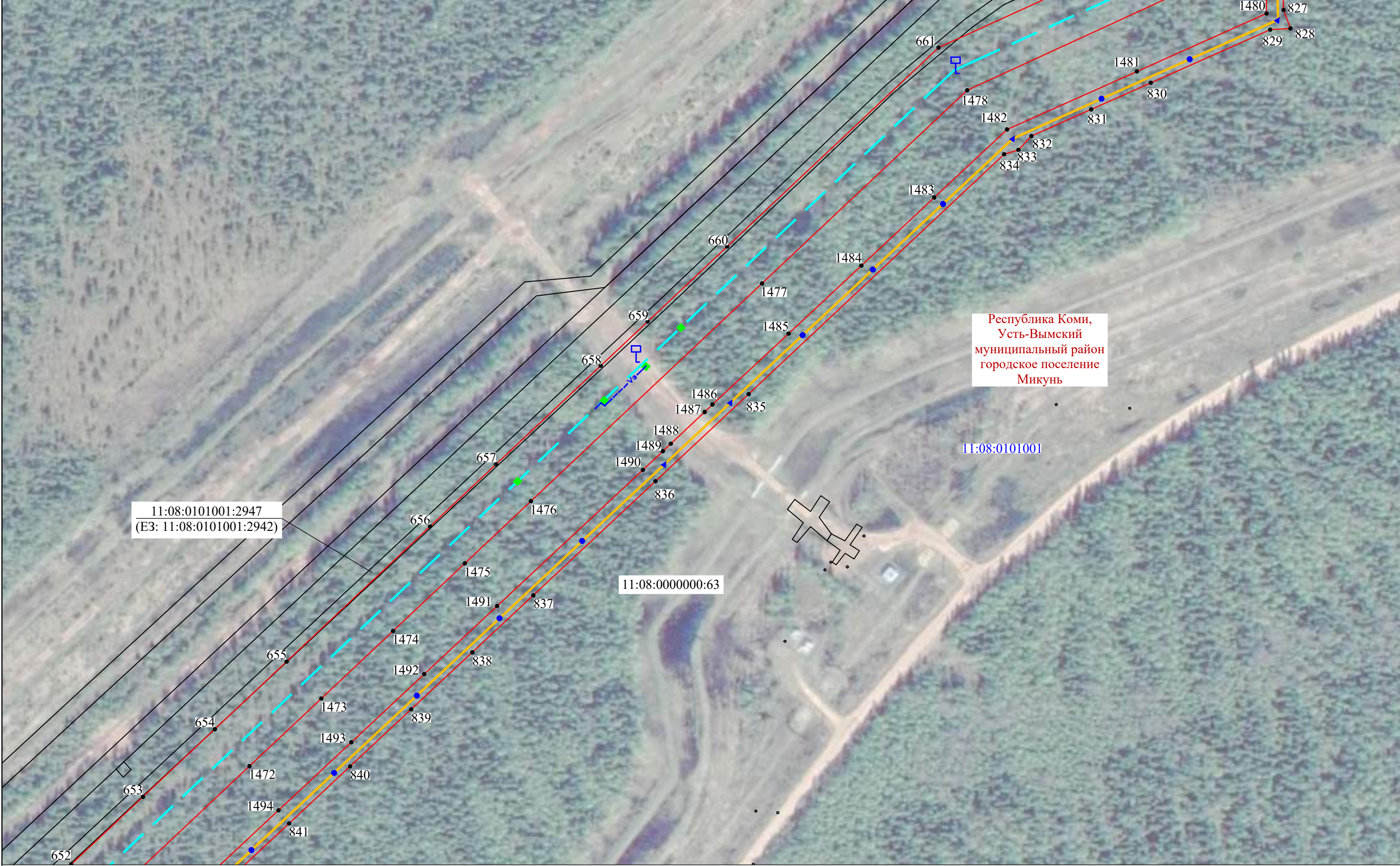
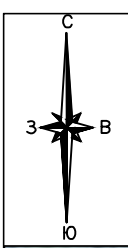
Раздел 4
Схема расположения границ публичного сервитута



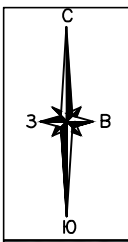
Используемые условные знаки и обозначения представлены на обзорной схеме

Масштаб 1:2000

Раздел 4
Схема расположения границ публичного сервитута



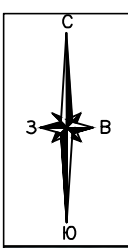
Раздел 4
Схема расположения границ публичного сервитута



Используемые условные знаки и обозначения представлены на обзорной схеме

Масштаб 1:2000

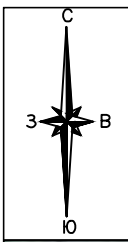
Раздел 4
Схема расположения границ публичного сервитута



Используемые условные знаки и обозначения представлены на обзорной схеме

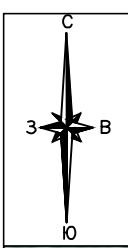
Масштаб 1:2000

Раздел 4
Схема расположения границ публичного сервитута



Республика Коми,
Усть-Вымский
муниципальный район
городское поселение
Микунь

Раздел 4
Схема расположения границ публичного сервитута

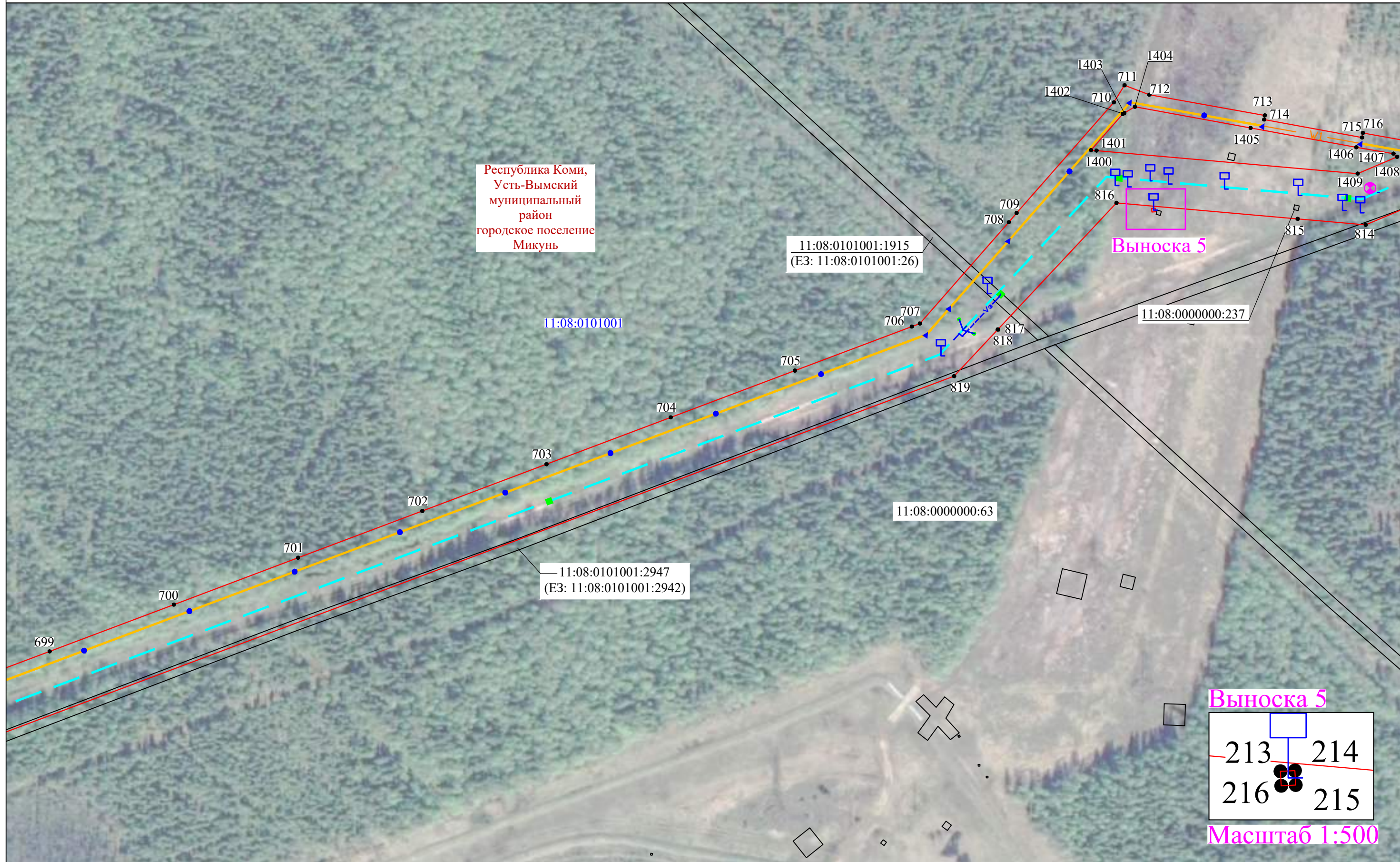



Используемые условные знаки и обозначения представлены на обзорной схеме

Масштаб 1:2000

Раздел 4

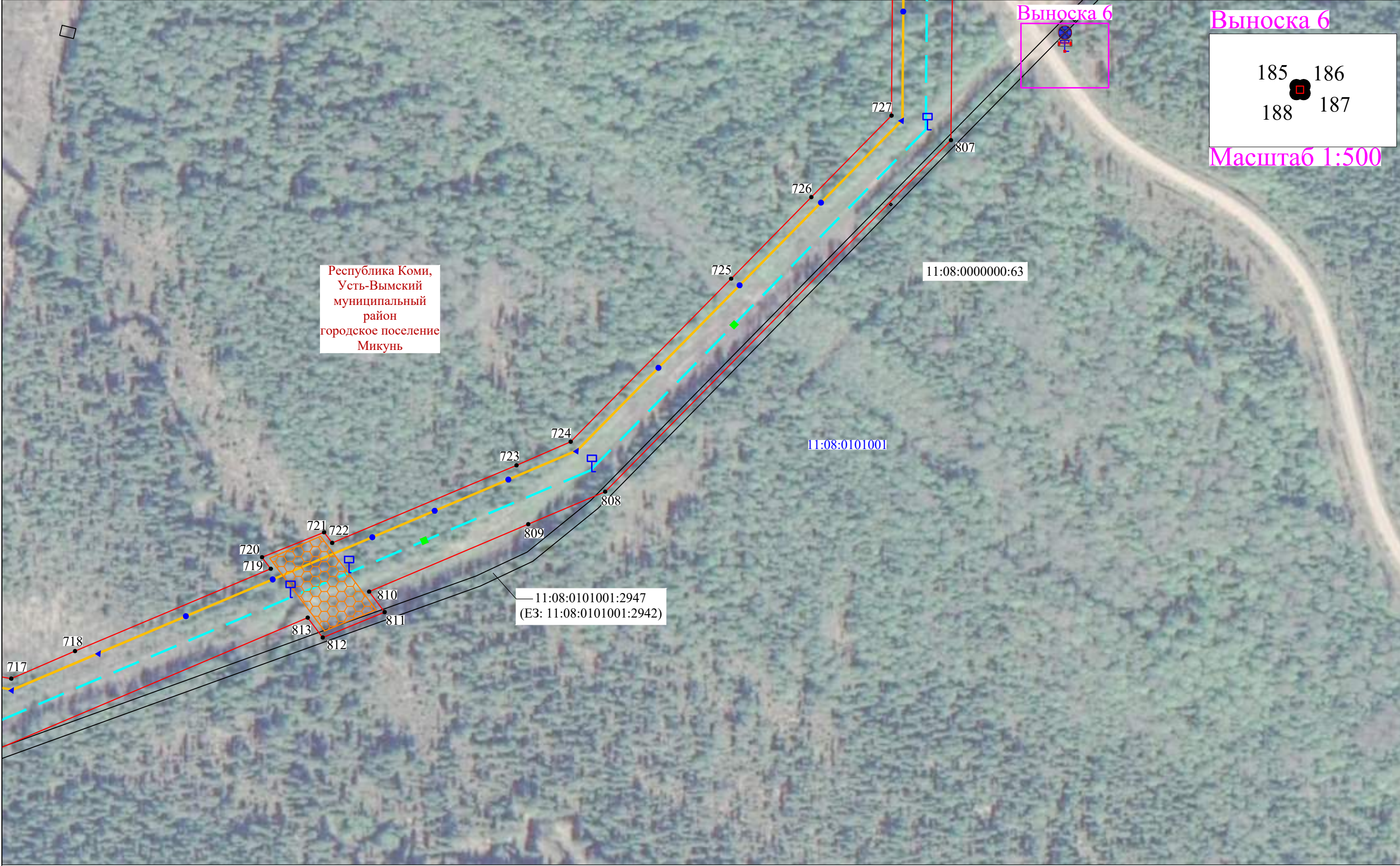
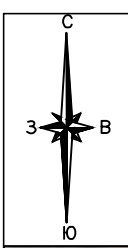
Схема расположения границ публичного сервитута



Используемые условные знаки и обозначения представлены на обзорной схеме

Масштаб 1:2000

Раздел 4
Схема расположения границ публичного сервитута



Республика Коми,
Усть-Вымский
муниципальный
район
городское поселение
Микунь

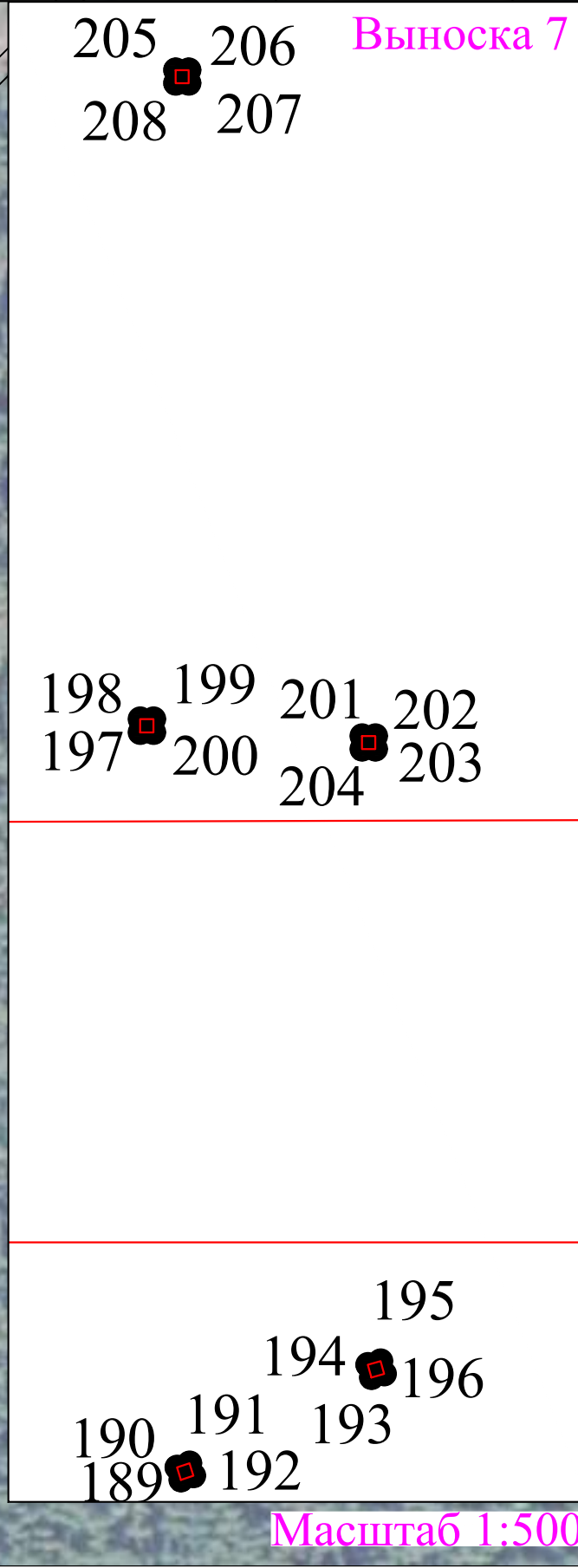
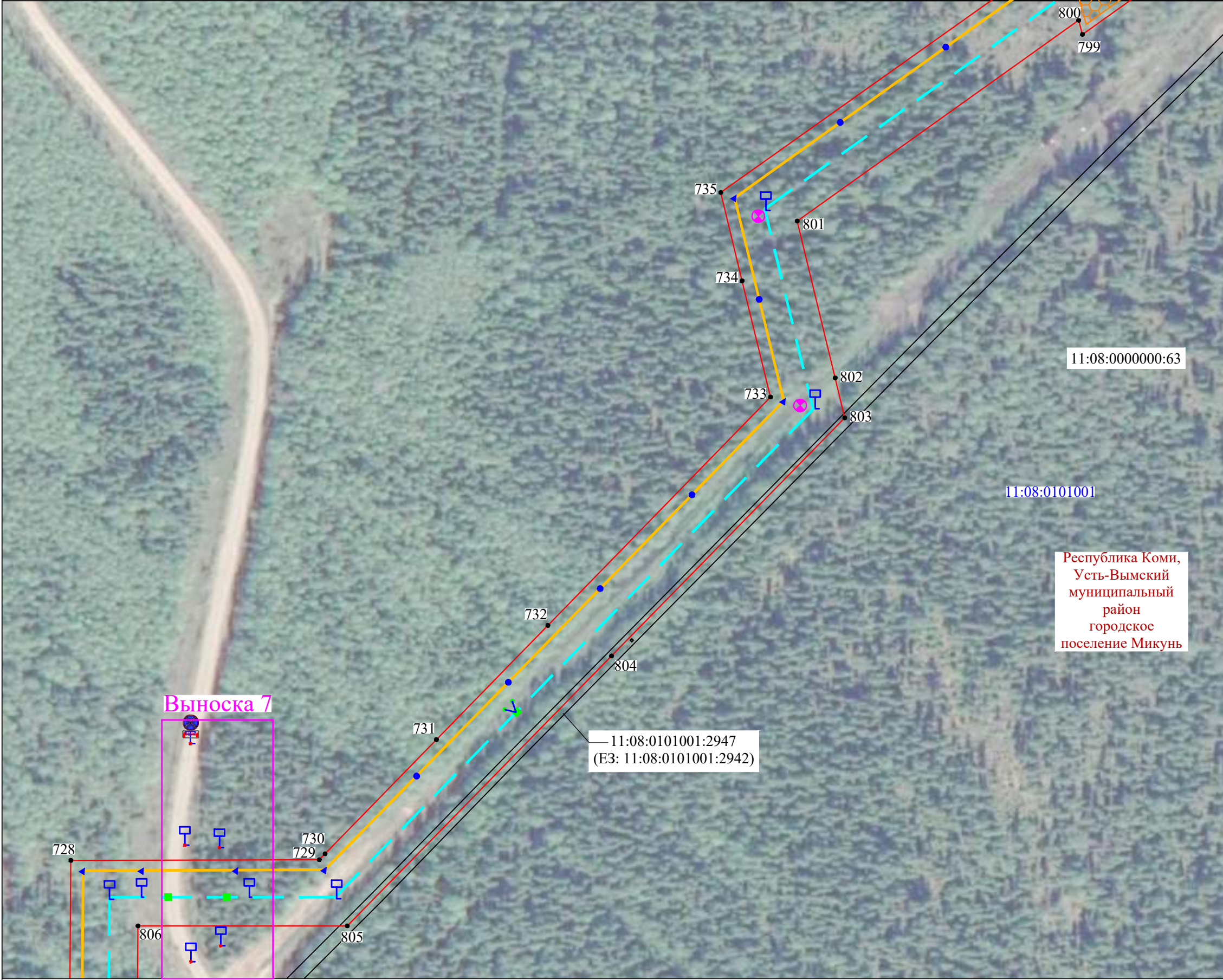
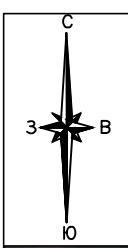
Выноска 6

Выноска 6

185 186
188 187

Масштаб 1:500

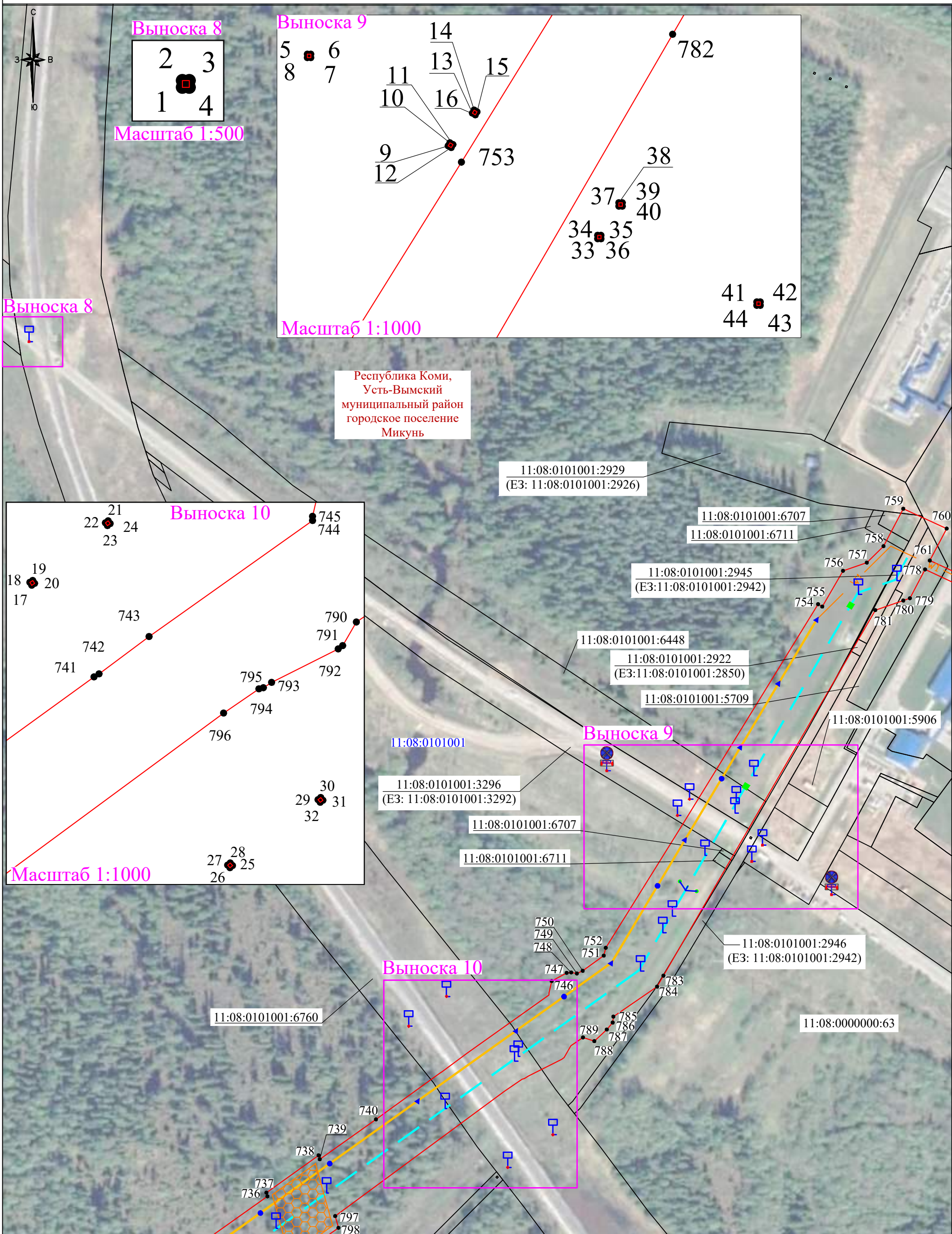
Раздел 4
Схема расположения границ публичного сервитута



Используемые условные знаки и обозначения представлены на обзорной схеме

Масштаб 1:2000

Схема расположения границ публичного сервитута



Республика Коми,
Усть-Вымский
муниципальный район
городское поселение
Микунь

Схема расположения границ публичного сервитута



Республика Коми,
Усть-Вымский
муниципальный район
городское поселение
Микунь